



# फिर्केखोलाको खोलाघर नापजाँच प्रतिवेदन-२०८०



पोखरा महानगरपालिका  
नगर कार्यपालिकको कार्यालय  
न्युरोड

मिति : २०८०/०६/०६ गते




श्रीमान प्रमुख ज्यू,  
पोखरा महानगरपालिका  
नगर कार्यपालिकाको कार्यालय, न्युरोड ।

**विषय : “फिर्केखोलाको खोलाघर नापजाँच प्रतिवेदन-२०८०” पेश गरिएको सम्बन्धमा ।**

महोदय,

उपरोक्त सम्बन्धमा पोखरा महानगरपालिका नगर कार्यपालिकाको कार्यालयको मिति २०८०/०४/०२ च.न.१७ मा फिर्केखोलाको नापजाँच तथा सिमांकन सम्बन्धि कार्यमा जनशक्तिको परिचालन गरि कार्य सम्पन्न गर्न जिम्मेवी तोकिएकोमा उक्त जिम्मेवारी अनुसार ३२ कार्यदिनको कुल २८८ घण्टामा कार्य सम्पन्न गरिएको व्यहोरा अवगत गराउँदै “फिर्के खोलाको प्राविधिक नापजाँच सम्बन्धि प्रतिवेदन-२०८०” तयार गरिएको छ ।

साथै नापी कार्यालय कास्कीबाट प्राप्त नापी नक्सा, प्लटिङ स्केल १:२५०० र १:१२५० का आधारमा कार्य सम्पन्न गरि खोलाको पश्चिम तर्फ ३०३ र पूर्वतर्फ २८५ गरि ५८८ थान सिमा स्तम्भहरू गाडी फिर्केखोलाको दायाँबायाँ सिमांकन सहितको विस्तृत प्रतिवेदन यसै पत्रसाथ आवश्यक कार्यार्थ नापजाँच प्राविधिक टोलीको तर्फबाट श्रीमान समक्ष पेश गर्दछु ।

  
बासुदेव पौडेल (सभेक्षक)  
संयोजक

क्र.सं.	विवरण	पृष्ठ
<b>परिच्छेद-१</b>		
<b>परिचय</b>		
१. भूमिका .....		१
२. इतिहास .....		१
<b>परिच्छेद-२</b>		
<b>अध्ययनको उद्देश्य र विधि</b>		
३. उद्देश्य .....		२
४. अध्ययन विधि .....		२
<b>परिच्छेद-३</b>		
<b>अध्ययनको क्षेत्र एवं समीक्षा र वस्तुस्थिति</b>		
५. खोला घरको अवस्था .....		३
६. खोला घरको जग्गा विवरण .....		४
७. खोला घरमा बनेका अस्थायी घर संरचनाहरूको विवरण (दायाँ) .....		५
८. खोला घरमा बनेका अस्थायी घर संरचनाहरूको विवरण (बायाँ) .....		७
९. खोला घरमा बनेका स्थायी घर संरचनाहरूको विवरण (दायाँ) .....		९
१०. खोला घरमा बनेका स्थायी घर संरचनाहरूको विवरण (बायाँ) .....		१०
११. खोला घरमा बनेका संस्थागत अस्थायी संरचनाको विवरण (दायाँ) .....		११
१२. खोला घरमा बनेका संस्थागतको अस्थायी संरचनाको विवरण (बायाँ) .....		११
१३. खोला घरमा बनेका संस्थागत स्थायी संरचनाको विवरण (दायाँ) .....		१२
१४. खोला घरमा बनेका संघ संस्थाको स्थायी संरचनाको विवरण (बायाँ) .....		१३
<b>परिच्छेद-४</b>		
<b>प्रभाव, चुनौती र अवसरहरू</b>		
१५. प्रभाव र चुनौतीहरू .....		१४
<b>परिच्छेद-५</b>		
<b>सुझाव र निष्कर्ष</b>		
१६. सुझाव .....		१५
१७. निष्कर्ष .....		१६
१८. अनुसूचीहरू .....		१८

## परिच्छेद-१ परिचय

### १. भूमिका :-

नदी/खोलानाला मानवीय सभ्यतासँग जोडिएको हुन्छ । मानव सभ्यताको विकासमा जमिन र जङ्गलको जस्तै जलप्रवाहयुक्त खोलानालाहरूको पनि उत्तिकै महत्त्वपूर्ण भूमिका रहन्छ । जल, जमिन र जङ्गल मानव र प्रकृति दुवैका लागि महत्त्वपूर्ण हुन्छ । जलस्रोतको व्यवस्थापन र दिगो उपयोगले समग्र जीवनलाई सहज तुल्याउँछ । नदीहरू प्राकृतिक जलमार्गहरू हुन्, जो एक विशिष्ट दिशामा बगिरहन्छन् । नदी तथा खोलाहरूले पृथ्वीको परिदृश्यलाई आकार दिनुका साथै प्राकृतिक तथा मानवीय जीवन चक्रको गतिलाई अगाडी बढाउन सघाउ पुऱ्याइरहेका हुन्छन् ।

पानीको उपलब्धताले जमिनलाई उर्वर बनाउँछ । यसले जीव जनावर तथा समग्र वनस्पतिहरूलाई जीवन प्रदान गर्दछ । खोला मानवीय उपभोग, उत्पादन र औद्योगिक विकासका लागि पानीको एक महत्त्वपूर्ण स्रोत हो । आज मानवीय क्रियाकलापले नदीहरू प्रदूषित बन्ने, प्राकृतिक विपत्तिहरू आउने र जलाधार क्षेत्रको अत्यधिक दोहनले अकल्पनीय वातावरणीय चुनौतीहरू थपिएका छन् । समग्र पारिस्थितिक प्रणालीको संरक्षण र संवर्द्धनका लागि नदी/खोलानालाको संरक्षण आवश्यक छ ।

यसर्थ, पोखराको मध्य भाग भएर बग्ने फिर्के खोलाको प्राकृतिक बहावमा अवरोध सृजना हुने गरी विभिन्न स्थानमा व्यक्तिगत/संस्थागत रूपमा अतिक्रमण भई खोलाको अस्तित्व समाप्त हुने अवस्था आएकाले यसको संरक्षण, सम्बर्द्धन र विशेष सौन्दर्यीकरणको योजना सहित पोखरा महानगरपालिका नगर कार्यपालिकाको निर्णय बमोजिम (आ.व.२०८०/०८१ च.न.१७ मिति २०८०।०४।०२) मा प्राप्त पत्रानुसार फिर्के खोलाको खोला घर नाप जाँचको कार्य सम्पन्न गरी देहाय बमोजिम “फिर्केखोलाको खोलाघर नापजाँच प्रतिवेदन-२०८०” समितिका तर्फबाट प्रस्तुत गरिएको छ ।

### २. इतिहास :-

गण्डकी प्रदेशको राजधानीका रूपमा स्थापित पोखरा उच्च जनघनत्व सहित विकासोन्मुख सहरका रूपमा विकास भइरहेको नेपालको दोस्रो ठूलो सहर हो । यहाँ फेवा र बेगनास लगायतका सुन्दर ताल तलैया, सेती, फुस्रे, काली, विजयपुर र फिर्के/बुलौदी लगायत लामो इतिहास बोकेका खोलानालाहरू अवस्थित छन् । यी नदीहरूले पोखरेली मानव इतिहासमा महत्त्वपूर्ण भूमिका खेलेका छन् । लुकामारी खेल्दै बग्ने सेती नदी र बस्तीका बिचमा सुसाउँदै बग्ने फिर्केको महत्त्व पोखराका लागि अद्वितीय छ । करिब दुई दशक अघिसम्म फिर्के खोलामा सफा कन्चन पिउनयोग्य पानी बग्ने गरेको अध्ययनले देखाउँछ । फिर्के कै पानीले मही मथेर नौनी निकाल्ने, नुहाउने, पौडी खेल्ने र बस्तुभाउलाई खुवाउन प्रयोग गर्ने गरेको पाकापुस्ताहरूको अनुभवले बताउँछ ।

अधेरीकुना र ठाडो खोला हुँदै पहरेपानी तारजाल, साउने पानी, जयमुल, कालीमाटी, टुडाँको पाटन, डाङ्गडुगे, पट्टे, भयर थान, सातपत्रे, रिठेगौडा, गैहीखेत, गहते हुँदै गाईघाट फेवातालमा गएर मिसिने बुलौदी

लगायत साना-तिना खोलेटाहरूको रूपमा फिर्के खोला बनेको इतिहास देखिन्छ । तर, कन्चन पानी बग्ने फिर्के तीव्र सहरीकरणको वेगमा अधि बढ्दै जाँदा जनघनत्वको चेपमा पर्दै गयो । खोला किनारमा बस्तीहरू बस्न थालेसँगै फिर्केको प्राकृतिक स्वरूप मिचिँदै गयो । खोलामा फोहोर पानीका ढलहरू सहित जथाभाबी रूपमा फोहोरहरू फ्याँक्न थालियो । मानवीय अतिक्रमण र प्रदूषणका कारण फिर्के खोलाको अवस्था पछिल्लो समय अस्तित्व रक्षाको सङ्कटपूर्ण घडीमा पुगेको छ । ८ कि.मी लम्बाइको यो खोला पोखरा महानगरपालिकाको वडा नं.१८,२,४,५,७,८,६ र १७ भएर बग्दछ ।

## परिच्छेद-२

### अध्ययनको उद्देश्य र विधि

#### ३) उद्देश्य :-

यस प्रतिवेदन तयार गरी पेस गर्नुका प्रमुख उद्देश्यहरू यस प्रकार छन् :-

- समितिलाई प्रदान गरिएको जिम्मेवारी अनुसार कार्य सम्पन्न गरी फिर्के खोलाको वास्तविक अवस्था (खोलाघर) नापी कार्यालयको नक्सा बमोजिम यकिन गर्ने ।
- फिर्के खोलाको जग्गा यकिन गर्ने ।
- खोलाको जग्गामा बनेका स्थायी र अस्थायी संरचनाहरूको लगत तयार गर्ने ।

#### ४) अध्ययन विधि :-

नापजाँच गर्ने सम्बन्धमा यस समितिले निम्नानुसारको अध्ययन विधिको अवलम्बन गरेको छ :-

- नगर प्रमुख श्री धनराज आचार्य, उप-प्रमुख श्री मन्जुदेवी गुरुङ, सम्बन्धित वडाका वडाध्यक्षहरू, वडाका प्रतिनिधिहरू, महानगरपालिकाका प्रमुख प्रशासकीय अधिकृत तथा महाशाखा प्रमुखहरू तथा राजनैतिक दलका प्रमुख तथा प्रतिनदीहरू, नापी कार्यालय कास्की, मालपोत कार्यालय कास्की, नागरिक समाज, संरक्षणकमी, स्थानीय भद्र भलाञ्ची तथा खोला छेउमा बसोबास गरिरहेका नगरवासीहरू लगायतसँग छलफल तथा परामर्श ।
- फिर्के खोलाको प्रत्यक्ष अवलोकन तथा वस्तुस्थितका बारेमा पाका पुस्ताहरूसँग अन्तर संवाद ।
- नापजाँच सहित तथ्याङ्क सङ्कलन ।

## परिच्छेद-३

### अध्ययनको क्षेत्र एवं समीक्षा र वस्तुस्थिति

साबिक ग्यारजाती पछि सराङकोट गाविस हुँदै हाल पोखरा महानगरपालिकाको वडा नं.१८,२,४,५,७,८,६ र १७ भएर फेवातालमा मिसिने फिर्के खोलाको कुल लम्बाइ ८ किलोमिटर रहेको छ । यो खोला कम्तीमा ३.३० मिटरदेखि बढीमा ४० मिटरसम्म फराकिलो रहेको नाप जाँचका क्रममा पाइएको छ । खोलाको

उचाइ ४ देखी ५ मिटरसम्म गहिरो रहेको पाइएको छ । नापि कार्यालयको रेकर्ड अनुसार २०६० सालयता पोखरा १७ र ६ स्थित गाइघाटमा ११ रोपनी ४ आना जग्गा फेवातालमा माटो र फोहोर थुप्रिएर चौर बनेको छ । खोलाको नाप जाँचका क्रममा लिइएका तस्बिरहरू यस प्रतिवेदनको अनुसूची १ मा उल्लेख गरिएको छ ।

**५) खोला घरको अवस्था :**

फिर्के खोलाको नाप जाँच पश्चात् खोला घरको फैलिएको जमिनको भाग यस प्रकार रहेको पाइयो । यस विवरणलाई निम्नानुसार उल्लेख गरिएको छ ।

क्र.स	स्थान/वडा	क्षेत्रफल (चौडाइ) मि.		कैफियत
		कम्तिमा	बढिमा	
१.	१८	४ मिटर	२४ मिटर	
२.	२ र १८ को सिमानामा	१५ मिटर	२२ मिटर	
३.	वडा ४ र १८ को सिमानामा	४ मिटर	१६ मिटर	
४.	वडा नं ४, ५ र १८ राजमार्गबाट पश्चिम पूल भन्दा माथि	३७ मिटरसम्म फराकिलो		
५.	वडा नं ४ र ५ को सिमानामा	३.३० मिटर	४० मिटर	
६.	वडा नं ८, ५ र ४ को सिमानामा	२५ मिटरसम्म फराकिलो		
७.	वडा नं ५, ७ र ८ को सिमानामा	७ मिटरसम्म फराकिलो		
८.	वडा नं ८ र ७ को सिमानामा	७ मिटर	२५ मिटर	
९.	वडा नं ७ र ६ को सिमानामा	४.५ मिटर	२६ मिटर	
१०.	वडा नं १७ र ६ को सिमानामा	३५ मिटरसम्म फराकिलो		
११.	गाइघाट भोलुङ्गे पुल वरिपरि	४० मिटर		

६) खोला घरको जग्गा विवरण :

फिर्के खोलाको नाप जाँचका क्रममा खोला घर रहेको जग्गाको वडा नं. र सिट नं. सहितको विवरण यस प्रकार रहेको पाइयो । सो विवरणलाई निम्नानुसार प्रस्तुत गरिएको छ ।

क्र.स	वडा नं.	सिट नं.	कैफियत
१.	१८	०५३, ०८३८, ०८३५, ०८७५	
२.	०२	०५३-०८७५-०३, ०५३-०८७५-०४	
३.	०४	०५३-०८७५-०४, ०५३-०८७५-०५, ०५३-०८७५-१४, ०५३-०८७५-२०, ०५३-०८७५-१५, ०५३-०८७५-२५	
४.	०५	०५३-०८७५-१४, ०५३-०८७५-१५, ०५३-०८७५-२४, ०५३-०५१५-०४, ०५३-०५१५-०५, ०५३-०५१५-१४, ०५३-०५१५-१३, ०५३-०५१५-१८, ०५३-०५१५-१५, ०५३-०५१५-२२, ०५३-०५१५-२३, ०५३-०५१५-०२	
५.	०८	०५३-०८७५-२५, ०५३-०५१५-०५, ०५३-०५१५-०४, ०५३-०५१५-०५, ०५३-०५१५-१४, ०५३-०५१५-१३, ०५३-०५१५-१८, ०५३-०५१५-१५, ०५३-०५१५-२३, ०५३-०५१५-२२, ०५३-०५१५-०२, ०५३-०५१५-०६	
६.	०७	०५३-०५१५-०२, ०५३-०५१५-०१, ०५३-०५१५-०६, ०५३-०५१५-११, ०५३-०५१५-१५, ०५३-०५१५-१४, ०५३-०५१५-१५, ०५३-०५१५-२४	
७.	०६	०५३-०५१५-१४, ०५३-०५१५-१५, ०५३-०५१५-२४, ०५३-०५१५-०४ ०५३-०५१५-२४	
८.	१७	०५३-०५१५-२४, ०५३-०५१५-०४	

## खोला घरमा बनेका अस्थायी घर संरचना :-

फिर्के खोलाको खोला घर नाप जाँच गर्ने क्रममा फिर्के खोलाको खोला घर नै मिचेर ५७ वटा अस्थायी संरचनाहरू निर्माण भएको पाइएको छ । कतिपय संरचनाहरू शतप्रतिशत खोला घरमा बनेका पाइएका छन् भने, कतिपय संरचनाहरूको आंशिक भाग खोला घरमा बनेको पाइएको छ । खोला घरमा परेका संरचनाहरूको विवरण यस प्रकार प्रस्तुत गरिएको छ ।

### ७) खोला घरमा बनेका अस्थायी घर संरचनाहरूको विवरण (दायाँ) :

S. No.	Pole No. (Right Bank)	Pole Point	Private CGI Sheet Building	LOCATION	Owner's name
1		6.1	8	Infront of Malpot office ( side of bridge)	(Sushila Thapa , Seti Darji, Mina Pariyar, Kalpana Rana Magar, Suresh Pariyar, Mithu Pariyar, Sapana Pariyar, Bishnu Devi Pariyar)
2	22		8	Way to Masbar	(Babu Lal Shrestha, Prem Bahadur Thapa, Bishnu Panthi, Khina Kumari Chhetri , Laxmi Shrestha , Prakash Gurung , Chetman Thapa , Ram Bahadur Shrestha)
3	31		1	Prativa Marga , House no 38	CGI ( Ram kali Khadka)
4		32.3	2	PMC-08, Prativa Marga ( Marking at CGI Roof)	CGI ( Bishnu Timilsena)
5		34.5	1	double side Marking point	
6	35		1	PMC-08, Prativa marga	CGI (Nandhakali Sapkota )
7		40.1	1	marking inside the marbel Store	CGI (Muktinath subedi)
8		44.3	1	PMC-8, Fewa Marga Sector 2 ( House no: 106)	CGI ( Birendra Hirachan)
9	47		1	PMC-8, Pusalal Marga	CGI (Yek Yaryan Baral)
10		49.1	1	PMC-08, Baral Marga , House No: 97.1	1 CGI (Prabeshwor Bastakoti)
11		56.7	1	PMC-08 ( Aananda Marga )	CGI( Bharat Giri)
12	64		1	PMC-08, Bhairab Marga , House No: 41	CGI ( Kalpana Devi Basnet)
13	67		3	Behind PMC-08, Bhairab Marga , House No: 44.4	3 CGI ( Santu Kumari Pariyar )
14		69.1	1	Marking on the CGI Sheet	CGI (Iman Bahadur Gurung )
15	70		1	house no 51	CGI (Mina Poudel Dahal)
16	76		1	PMC-08, Sital marga ,House no 33	CGI( Pabi Kunwar)
17	84		1	PMC- 8 ,Barahi Marga	CGI ( Minu Maya Kunwar)
18		100.2	1	Marking at Toilet	CGI (Bishnu maya Poudel)



19		106. 1	1	PMC-08	CGI( Rajendra kumar Batajoo)
20	137		1	PMC 04 ( Jyoti Marga ,house no 26)	CGI ( Dil Bahadur Katila )
21		140. 1	1	PMC-04, Gopalji Marga	CGI ( Sammar Bahadur Karki)
22		140. 3	1	PMC-04, Gopalji Marga	CGI ( Sita Shahi Thakuri)
23		141. 3	1	Marking at back side of House ( Parbati B.K)	CGI ( Loknath Bhandari )
24		141. 4	1	PMC-04, Koirala Marga	RCC and CGI(Samima Khatun)
25	147		1	PMC-04, Koirala Brit Marga	CGI( Loknath Bhandari)
26		148. 1	1	PMC -04 house no :58, Koirala Brit marga	CGI( Man Kumari Shahi)
27	149		1	PMC -04 house no :60, Koirala Brit marga	CGI( Raj Kumari Shahi)
28		152. 2	1	PMC -04 house no : , Koirala Brit marga	CGI (Hem Bahadur Subedi)
29	185		1	PMC-02	CGI ( Hum Kumari Pun)
30	223		2	PMC-18 ( Gurukul Marga)	CGI ( Dil Prashad Parajuli)
31	229		1	PMC-18 , Adheri kuna	CGI ( Dil Prashad Parajuli)
32	248		1	PMC-18 , Adheri kuna	CGI( Bijuli Damini)
Total			50		



(नापजाँच कार्य हुँदै फिर्केखोला गाईघाट)

**ट) खोला घरमा बनेका अस्थायी घर संरचनाहरूको विवरण (बायाँ) :**

S. No.	Pole No. (Left Bank)	Pole Point NO.	Private CGI sheet Building	Location	Owner's Name
1	2		3	Gaighat PMC-06	Bal Bahadur B.K, Jamuna Dhakal, Govinda Lama
2		15.3	1	PMC-6 H.No. 165, Shanti Path	(Pabitra Shrestha)
3	28		1	PMc-7 Milan Marga, Infront of HNo.211	Sarita Devkota
4		38.5	1	PMC-07,Sugam Marga	Giri Raj Chalise
5		59.2	1	PMC-7 Gahan Marga	Ram Bdr Nepali
6		61.1	1	Partiva Marga	Man Rupa Dhakal
7		61.3	1	PMC-5	Pabitra Sigdel
8		61.4	1	House No. 74.8	Bishnu Sapkota
9	63		2	Partiva Marga	1+1 Budhe Sarki
10		66.4	1	Fewa Marga	Jaya Timisina ( Bhim Bahadur)
11	80		1	Dhawal Marga, H.No.65	Laxmi Kumari Sharma
12	81		1	Dhawal Marga, H.No. 57	Durga Devi Gautam
13	84		1	Dhawal Marga, H.No. 50	Hari Sunar
14		84.1	1	Dhawal Marga, H.No. 50	Hari Sunar
			1	Dhawal Marga, H.No. 44	Delip Gurung
15	88		1	PMC-05, Joti Marga	Sankar Poudel
16		88.1	1	PMC-05, Joti Marga House no49	Phurpa Chiring Gurung
17		89.3	1	PMC-05, Joti Marga House no 53	Surya Bahadur Shahi
18	108		1	Shanti Marga	Manoj Nepali
19		108.1	1	Shanti Marga, H.No. 172	Harka Khawas
20		108.4	1	Shanti Marga H.No 166	Harka Bahadur
21		108.5	1	Shanti Marga H.No 164	Nandakali Adhikari
22		108.6	1	Shanti Marga H No. 162	Dharmasing lama
23		108.8	1	Shanti Marga, House No. 158	Satya devi Shrestha
24		108.1 2	1	House No. 154	Purna Kala grg,
25		108.1 3	1	House No.152	Saelendra Grg,
26		108.1 4	1	House No.150	Harka Bdr Lama,
27		108.1 5	1	House No.148	Khim Maya Grg,

28		108.1 6	1	Shanti Marga, House No. 146	Binu Grg,
29		108.1 8	1	House No.142	Shanta Bdr Lama
30		108.1 9	1	House No.142	Shanta Bdr Lama
31		108.2 0	1	House No.140	Chit Bdr Lama,
32		108.2 3	1	House No.136	Ram Bdr Ramjali
33		109.2	1	Shanti Marga, House No. 124	Julaf Sing gole
34		127.1	1	Radha Krishna Marga, Hno. 33.2	Tara Adhikari
35		128.1	1	Radha Krishna Marga,	Vhima Juwae
36	134		1	Radha Krishna Marga,	Rita Pariyar
37	149		1	Near Firke culvert	Khadka Bdr Kasae
38		156.2	1	PBR Sector -1, House no:37.3	Ghirdhari Adhikari
39	251		1	Pokahra Bes Chowk	Mahesh / Manish
40		160.1	1	PBR Sector-1, House No. 37.3	Shib Kumar Gurung
266		160.3	1	House No. 285.22,	Ship K Grg
269		160.6	1	House No. 285.12	Bikash Shrestha
365	251		1	Pokhara Besi Chowk	Mahesh /Manish
399	284		1	PMC-18 Adharikuna	Gauri Dhamal
Tota 1	303		47		



## खोला घरमा बनेका स्थायी घर संरचना :-

फिर्के खोलाको खोला घर नाप जाँच गर्ने क्रममा फिर्के खोलाको खोला घर नै मिचेर ३५ वटा स्थायी संरचनाहरू निर्माण भएको पाइएको छ । कतिपय संरचनाहरू शतप्रतिशत खोला घरमा बनेका पाइएका छन् भने, कतिपय संरचनाहरूको आंशिक भाग खोला घरमा बनेको पाइएको छ । खोला घरमा परेका स्थायी संरचनाहरूको विवरण यस प्रकार प्रस्तुत गरिएको छ ।

### ५) खोला घरमा बनेका स्थायी घर संरचनाहरूको विवरण (दायाँ) :

S. No.	Pole No. (Right Bank)	Pole Point	Private RCC Building	LOCATION	Owner's name
1		22.2	1	PMC- 08 House no 72.9 Anaam Marga	RCC (Rita shrestha )
2		22.3	1	PMC- 08 House no 72.6 Anaam Marga	RCC ( Saurab Timilsena )
3		34.1	1	PMC-08, Prativa marga, House no 28	RCC(krishna bahadur tamang )
4		34.3	1	PMC-08, Marking at rcc(Gopal Chhatkuli)	RCC( Gopal Chhatkuli)
5	37		1	PMC-08, Behind Gandaki Association of Deaf ( house no 4)	RCC( Bhim Kunwar)
6		44.1	1	PMC-8, Fewa Marga Sector 2 ( House no: 108)	RCC (Durga Poudel)
7	45		1	PMC-8, Fewa Marga Sector 2 ( House no: 104)	RCC (Kheti Shrestha )
8		45.1	1	PMC-08,marking at house no 102	RCC (Sakuntala Kunwar)
9		49.1	1	PMC-08, Baral Marga , House No: 97.1	RCC (Prabeshwor Bastakoti)
10	77		1	PMC-08, Sital marga	RCC (Indramadi poudel)
11		77.3	1	PMC-08, Sital marga lane 2 ,House no 30	RCC ( Bharat Kunwar khand)
12	93		1	PMC-08,House no 64 Barahi marga 8	RCC (Aanaa paul House)
13		141.4	1	PMC-04, Koirala Marga	RCC (Samima Khatun)
14		147.1	1	PMC-04, Koirala Brit Marga	RCC (Om Prakash Agrawal)
15		147.4	1	PMC -04 house no :49, Koirala Brit marga	RCC (Bhagawati Adhikhari)
16		152.1	1	PMC -04 house no :64, Koirala Brit marga	RCC (Manisha baidhya)
17	155		1	PMC -04 , Koirala Brit marga	RCC (Rajan Rauniyar)
18	157		1	PMC -04 , Koirala Brit marga	RCC (Gyan bahadur Koirala )
Tot al			18		

**१०) खोला घरमा बनेका स्थायी घर संरचनाहरूको विवरण (बायाँ) :**

S. No	Pole No. (Left Bank)	Pole Point NO.	Private RCC Building	Location	Owner's Name
1		38.2	1	PMC-07, Sugam marga	Sushma Poudel
2		61.1	1	Partiva Marga	Man Rupa Dhakal
3		107.1	1	Shanti Marga	Purnamaya Khadka
4		107.2	1	Shanti Marga, H.No.13.1	Jhalendra Man Grg
5		108.2	1	Shanti Marga H.No 170	Padampani Tripathi,
6		108.22	1	House No.138	Buddhi Maya Lama
7		108.23	1	House No.136	Ram Bdr Ramjali
8	109		1	Shanti Marga, House No.	Tarapati Regmi
9		109.1	1	Shanti Marga, House No. 126	Parbati
10		128.1	1	Radha Krishna Marga,	Vhima Juwae
11		156.3	1	PBR Sector 1	Puspa Shrestha
12		160.4	1	House No. 285.14	Chitrta K Grg
13		160.5	2	PBR Sector 1	Gyan Bdr Koerala
14		160.6	1	House No. 285.12	Bikash Shrestha
15	161		2	House No. 287.7	Usha Poudel
Total			17		



फिर्केखोलामा निर्माण गरिएको संरचना

## खोला घरमा बनेका संस्थागत संरचना (अस्थायी) :-

फिर्के खोलाको खोला घर नाप जाँच गर्ने क्रममा फिर्के खोलाको खोला घर नै मिचेर १० वटा अस्थायी संरचनाहरू निर्माण भएको पाइएको छ । कतिपय संरचनाहरू शतप्रतिशत खोला घरमा बनेका पाइएका छन् भने, कतिपय संरचनाहरूको आशिके भाग खोला घरमा बनेको पाइएको छ । खोला घरमा परेका संस्थाका अस्थायी संरचनाहरूको विवरण यस प्रकार प्रस्तुत गरिएको छ ।

### ११) खोला घरमा बनेका संस्थागत अस्थायी संरचनाको विवरण (दायाँ) :

S. No.	Pole No. (Right Bank)	Pole Point	Social Building	LOCATION	Owner's name
			CGI		
1	1		1	PMC 17 ,Gaighat	Armed Police Force Training centre
2	2		1	PMC 17 ,Gaighat	Armed Police Force Training centre
3		47.3	1	PMC-08,Marking at Tennis court of Baral Samaj Ghar	CGI ( Baral Samaj Ghar )
4	60		1	PMC-08,( Hanabir Marga )	CGI ( Pun Magar Samaj Ghar )
5		77.6	1	PMC-08,Marking inside the Building	CGI ( Kunwar Samaj Ghar)
6	80		1	PMC-08,Marking at the Ground	CGI ( Kunwar Samaj Ghar)
7		102.5	1	PMC- 08, Chahari Marga	CGI ( Sopal Samaj Ghar)
8		140.2	1	PMC-04, Gopalji Marga	CGI ( Bhayarthan Maila Samuha)
Total			8		

### १२) खोला घरमा बनेका संस्थागत अस्थायी संरचनाको विवरण (बायाँ) :

S. No.	Pole No. (Left Bank)	Pole Point NO.	Social Building	Location	Owner's Name
			CGI		
1		131.7	1	PMC-05 Radhakrishna Marga	Radha Krishna Mandir
2	259		1	PMC-18, Adherikuna	Samudahik bhawan
Total			2		

## खोला घरमा बनेका संघसंस्थाका संरचना (स्थायी) :-

फिर्के खोलाको खोलाघर नापजाँच गर्ने क्रममा फिर्के खोलाको खोला घर नै मिचेर १८ वटा संघसंस्थाहरूले स्थायी संरचना निर्माण गरेको पाइएको छ । कतिपय संरचनाहरू शतप्रतिशत खोला घरमा बनेका पाइएका छन् भने, कतिपय संरचनाहरूको आंशिक भाग खोला घरमा बनेको पाइएको छ । खोला घरमा परेका संघसंस्थाका स्थायी संरचनाहरूको विवरण यस प्रकार प्रस्तुत गरिएको छ ।

### १३) खोला घरमा बनेका संस्थागत स्थायी संरचनाको विवरण (दायाँ) :

S. No.	Pole No. (Right Bank)	Pole Point	Social Building RCC	LOCATION	Owner's name
1		24.2	1	PMC-08, Marking at slab	RCC (Little step school)
2		27.2	1	PMC-08, Little step building wall	RCC (Little step school)
3		32.5	1	PMC-08, Marking at PEC Building	RCC (Pokhara Engineering Collage)
4		47.4	1	PMC-08	RCC (Baral Samaj Ghar)
5		48.1	1	PMC-08, marking at Side of Temple	RCC (Baral Samaj Ghar Temple)
6		56.4	1	Marking at the top of RCC toilet of Giri Samaj Ghar	RCC (Giri Samaj Ghar Toilet)
7		102.5	1	PMC- 08, Chahari Marga	(RCC) Sopal Samaj Ghar
8	103		1	PMC-08 Bagaletole	(RCC) Kriya Putri Bhawan Bagale Tol
9		122.3	1	PMC-4 Siddhartha Marga	RCC (Pokhara Photographer Association)
10		190.2	1	PMC-02	( RCC) Archalbot kiryaputri Bhawan
11		190.3	1	PMC-02	( RCC) Pun Magar samaj Ghar
Total			11		

**(१४) खोला घरमा बनेका संस्थागत स्थायी संरचनाको विवरण (बायाँ) :**

S. No.	Pole No. (Left Bank)	Pole Point NO.	Social Building	Location	Owner's Name
			RCC		
1	35		1	Infront of Milan Park	RCC( Kriyaputri Bhaawan
2		36.3	1	Baral Bandu samaj	Baral Kulayan Mandir
3		61.2	1	Partiva marga	Shiva Mandir
4	67		1	PMC-05 Prativa Marga	Radhakrishna Assram
5	68		1	Fewa Marga	Lions club Building
6		69.2	1	PMC-5, Fewa Marga	Electric Association
7		89.4	1	Joti Marga	Firke Tamu Samaj
Total			7		

१५) फिकेँ खोलाको प्राविधिक नाप जाँच पछि यकिन गरिएको खोला घरको पश्चिम तर्फ ३०३ र पूर्वतर्फ २८५ वटा सिमा स्तम्भहरू गाडिएका छन् । फिकेँ खोला माथि बनेका पुल तथा कल्भर्टहरूको संख्या २५ रहेको पाइएको छ ।

१६) फिकेँ खोलाको खोलाघर नापजाँच कार्य २०८०/०४/०३ बाट सुरु गरी २०८०/०५/०२ गतेसम्म बिहान ०८:०० बजेदेखि साँझ ०५:०० बजेसम्म गरी ३२ दिन २८८ घण्टामा सम्पन्न गरिएको छ । बर्सातको समय र खोलाको भौगोलिक अवस्था समेतले गर्दा नापजाँच कार्यमा केही कठिनाइ भएपनि पूर्ण प्रतिविद्धताका साथ यो कार्य सम्पन्न गरिएको छ ।

१७) यस क्रममा मेजरिङ टेप, नापी कार्यालय कास्कीबाट प्राप्त नापी नक्सा, प्लटिङ स्केल १:२५०० र १:१२५०, सिमेन्टका स्तम्भ (तिस इन्च लम्बाई र चार इन्च मोटाइ) हरू ५८८ थान, प्राविधिक तथा अप्राविधिक संलग्न सबैलाई गमबुट, रेनकोट र पन्जा, सिमेन्ट तथा गिटी बालुवा लगायत सामग्रीहरूको उपयोग गरिएको छ ।





## परिच्छेद-४

### असर, प्रभाव, चुनौती र अवसरहरू

प्रभाव र चुनौतीहरू :

- मानविय अतिक्रमणका कारण दिनानुदिन साँधुरो बनिरहेको फिर्केखोलालाई पुरानै धारमा फर्काउन स्थानीय सरकारसँग सम्बन्धित सरोकारवालाहरूको समन्वय अभाव । खोलाको स्वतन्त्र बहानमा अवरोध सृजना हुने गरि लगातार संरचनाहरू निर्माण भैरहनु ।
- कठिन भुगोल, भाँडीहरू, अत्याधिक दुर्गन्ध र फोहोरमैला, वर्षातको समय, सर्प, जुका, किरा लामखुटेहरूको जोखिम । खोला घर अतिक्रमण गरि संरचनाहरू निर्माण गरिएका कारण नापिका लागि पुरानो आधार सिमा फेला पार्न कठिनाई । आधुनिक स्रोत साधानको कमी । आधारभुत कित्तानापीको डाटावेस नभएको । वडाको सिमानामा नक्सा ओभरल्याप हुदाँ नापजाँचमा कठिनाई भएको ।
- फिर्के तथा बुलौदी खोला हुँदै फेवातालसम्म पुगेका प्लाष्टिकजन्य फोहोर तथा सिसा र बिषाक्त रसायनका कारण प्राणि जिवन संकटमा पर्नुका साथै मानव जिवनमा समेत घातक प्रकृतिका जटिल रोगहरूको जोखिम बढ्ने गरि वातावरणिय प्रदुषण भैरहेको ।
- खोला फोहोर फ्याँक्ने डम्पिङ बन्दै गैरहेकाले तत्काल यसको संरक्षण र विकास लक्षित परियोजना सञ्चालन नगर्ने हो भने कालान्तरमा यसको अस्तित्व नै समाप्त हुने सम्भावना रहेको ।
- खोलामा बग्ने बिषाक्त पानीका कारण वरिपरिको कृषि उत्पादनमा ह्रास आइरहेको र खाद्यसंकटको सम्भावना रहेको ।
- खोलाघर मै मापदण्ड विपरित पक्की संरचनाहरू निरन्तर निर्माण भैरहेकाले खोलाघरको हरियालीमा ह्रास आएको । शहरी तापमानमा वृद्धि भइ जलवायु परिवर्तनका असरहरूको नकारात्मक प्रभाव मानव जीवन र वातावरणमा प्रत्यक्ष रूपमा देखिएको ।
- खोला छेउमा रहेका सार्वजनिक तथा प्रतिजग्गाहरू निरन्तर अतिक्रमण भई भविष्यमा आइपर्ने कुनैपनि प्रकारका विपत्तिहरूमा सुरक्षाका लागि आवश्यक पर्ने खाली स्थानहरूको अभाव हुने अवस्था देखिएको ।
- फेवातालको तल्लो भागमा फिर्के र बुलौदी लगायतका खोलाहरूबाट बगेर जाने सिल्टेसनका कारण तालको भाग पुरिएर टापु बन्ने अवस्था देखिएको ।
- कपडा धुने लण्ड्र व्यवसायबाट निस्किएको फोहोर पानीका कारण तालको सौन्दर्यतामा ह्रास आई तालमा देखिने माछापुच्छ्रेको आकृतिमा धमिलोपन देखिएको र भविष्यमा त्यो दृश्य लोप हुनसक्ने सम्भावना रहेको ।
- पोखरा महानगरपालिकाको फोहोरमैला व्यवस्थापन नियमावलीमा गरिएको व्यवस्था अनुसार सार्वजनिक स्थल वा खोलानालामा फोहोर फाल्न बन्देज लगाइएको भएपनि यसको प्रभावकारी कार्यान्वयन नहुँदा प्राकृतिक सम्पदाका रूपमा रहेका यस प्रकार खोलानालाहरू दिनानुदिन प्रदुषित हुँदै गएको ।

## परिच्छेद-५ सुभाव र निष्कर्ष

सुभाव :

- समयमा नै नापजाँच कार्य सम्पन्न भएकाले खोलाघर यकिन गर्न सकिएको छ । यस खोला आसपासमा हुने भौतिक निर्माणको कार्यलाई तत्काल रोक्का गरि सचेतना सहितका सरसफाई अभियानहरू सञ्चालन गर्नुपर्ने ।
- वातावरणिय सुधारका लागि थप क्रियाकलापहरू गर्नुपर्ने । क्लिन पोखरा ग्रिन पोखराको अभियानलाई प्रभावकारी रूपमा अगाडी बढाउने । सफा पोखरा अभियान मार्फत स्वयंसेवालाई प्रोत्साहन गरी नागरिक अभियानहरू संचालन गर्ने ।
- यस प्रतिवेदनले सम्पदाको संरक्षणमा उचित मार्ग निर्देशन प्रदान गरेको छ । यस सम्बन्धि सचेतना तथा जानकारीका लागि व्यापक रूपमा प्रचारप्रसार गर्नुपर्ने । खोला क्षेत्रको फोहोर संकलनका लागि नियमित तालिका बनाई फोहोर संकलन गर्ने ।
- पर्यटकिय पूर्वाधारहरू निर्माण गर्न सकिने सम्भावनाहरू छन् । अल्पकालिन तथा दिर्घकालिन पर्यटन पूर्वाधारहरू निर्माणका लागि ठोष योजनाहरू लागु गर्नुपर्ने । प्लाष्टिक निषेध कार्यक्रमलाई प्रभावकारी रूपमा कार्यान्वयन गर्ने, विद्यालय स्तरमा सचेतना कार्यक्रमहरू संचालन गर्ने, वातावरणिय स्वच्छताका लागि सार्वजनिक बहसहरू चलाउने लगायतका कार्यक्रमहरू संचालन गर्नुपर्ने ।
- पर्यावरणको संरक्षणका लागि मानविय सचेतना अभिवृद्धि गर्ने । विभिन्न स्थानमा पार्कहरू निर्माण गर्ने, आवतजावतका लागि सहज पहुँचमार्गहरू विस्तार गर्ने, ठाउँठाँउमा चेकड्यामहरू निर्माण गर्ने, खोला आसपासमा ग्रिन जोनहरू विकास गर्ने, पैदल तथा साईकल ट्रयाकहरू निर्माण गर्ने ।
- जलचर तथा स्थलचर प्राणिको बासस्थान सुरक्षित गर्न खोलाको पानीलाई सुद्धिकरण गर्नुपर्ने, खोलामा जथभावी रूपमा मिसाइने गरेको रसायनयुक्त बिषाक्त पानीलाई रोक्ने, प्राणि जिवनको रक्षा तथा जलवायु परिवर्तनका असरहरूलाई न्युनिकरण गर्न खोलाछेउमा हुने निर्माण कार्यहरूलाई निरुत्साहन गर्ने ।
- फिर्केसँग जोडिएका सार्वजनिक जग्गाको संरक्षण गरि भविष्यमा आउन सक्ने विपत्तिहरूमा प्रयोग गर्ने गरि खुला स्थानहरूको विकास गर्नुपर्ने ।
- खोलाछेउमा संचालनमा रहेका ग्यारेज तथा अटोपार्ट्सहरू, कवाडी संकलन केन्द्रहरू तत्काल स्थानान्तरण गर्नुपर्ने, ती ग्यारेज तथा अटोपार्ट्सहरू, कवाडी संकलन केन्द्रहरूबाट निस्कने रसायन फिर्केखोलामा मिसिने र खोलाको पानी बिषाक्त हुनबाट बचाउनु पर्ने ।
- वि.स २०६० सालदेखी फिर्केखोलाबाट बगेर गएको माटोले बनेको चौरको संरक्षण तथा पार्कको रूपमा विकास गर्नुपर्ने । तालसँगै जोडिएको फोहोरको पहाडलाई उत्खनन् गरि तालको क्षेत्र बढाउनु पर्ने ।
- यसको संरक्षणका लागि नागरिक समाज, अधिकारकर्मी, सञ्चारजगत, राजनीतिक दलहरू, सरकारी तथा गैरसरकारी निकायहरू लगायत सरोकारवालाहरूको साभ्ना सरोकार र चासोको रूपमा संरक्षण, विकास र प्रवर्द्धनका एकिकृत अभियानहरू संचालन गर्नुपर्ने ।


## निष्कर्ष :

फिर्के खोलाको खोला घर यकिन गर्ने क्रममा यसको ऐतिहासिक पक्षको उजागर भएको छ । प्राकृतिक बहावमा बगिरहेको फिर्के खोलाको किनारमा बस्ती विस्तार हुँदै जाने क्रममा अतिक्रमण भई खोला घर मिचिएको, प्रदूषण बढेको र यसको स्वरूप नै परिवर्तन हुने अवस्थामा पुगेको पाइयो । खोला किनारमा बस्ने नागरिकहरूलाई विभिन्न पक्षहरूबाट जमिन उपलब्ध गराइदिने प्रलोभन देखाइ भोटबैंकको रूपमा प्रयोग गर्ने गरेको समेत पाइयो । यद्यपि फिर्के खोलाको संरक्षण र सौन्दर्यीकरणका सम्बन्धमा यस क्षेत्रका नागरिकहरूको सकारात्मक भूमिका रहनेमा दुविद्धा रहेको पाइएन । खोला अतिक्रमणमा परि प्रदूषित हुँदा मानव समुदायलाई मात्र नभई जलचर, थलचर प्राणीहरूलाई समेत प्रत्यक्ष असर परेको भेटियो । यस्ता अतिक्रमणहरूबाट समग्र पर्यावरणमा समेत नकारात्मक प्रभाव परेको सहजै देख्न सकिन्छ ।

तसर्थ, पोखराको सौन्दर्यीकरणलाई बढाउन, जलाधार क्षेत्रलाई पर्यटकीय क्षेत्रका रूपमा विकास गर्न, स्वच्छ सफा पानीको उपभोग गर्न, यस क्षेत्रबाट बग्ने पानीको उपयोगले उत्पादकत्व बढाउन समेत फिर्के खोलालाई पुरानै अवस्थामा फर्काउन जरूरी छ । फिर्के खोलाबाट बग्ने प्रदूषित पानी र फोहोर मैलाका कारण पोखराको पहिचानको रूपमा रहेको फेवातालको अस्तित्वमा समेत गहिरो असर परिरहेकाले फिर्केलाई स्वच्छ र सफा बनाउन आवश्यक छ । दिनानुदिन अतिक्रमणको चपेटामा पर्दै गइरहेको फिर्के खोला संरक्षण, सम्बर्द्धन र सौन्दर्यीकरण सहितको योजना पोखरा महानगरपालिकाबाट प्रस्तुत हुँदा समग्र पोखरेलीहरू अत्यन्त उत्साहित देखिएका छन् । यस कार्यलाई सम्पूर्ण पोखरेलीहरूको साथ र समर्थन रहेको छ ।

फिर्केखोलाको नापजाँच कार्यमा पोखरा महानगरपालिकाका सभेक्षक बासुदेव पौडेलको संयोजकत्वमा इन्जिनियर महेन्द्र बहादुर गोदार, न.स.ई. ईश्वर काफ्ले र सन्जित प्रधान, सभेक्षक बद्रि प्रसाद तिवारी तथा अमिनहरू दिवाकर सुवेदी, प्रकाश सिग्देल, गणेश गिरी, सन्दिप सुवेदी, शुशिला सुनुवार, सन्देश सापकोटा, सदिक्षा खड्का, राजेश लुङ्गाली मगर, गोविन्द खड्का, कृष्ण कठायत, लाल किशोर मण्डल, भक्क बहादुर थापा, हरि बहादुर राना, जिवन कठायत, जितेन्द्र कुमार शाहकानु र रन्जन बैठाको संलग्नता रहेको थियो । साथै नगर प्रहरी सई महेश्वर देवकोटा र हरि थापा तथा नगर प्रहरी जवान सरोज पुन, अमर कुमारी राई, गंगा दमाई र नर बहादुर गायकको सहभागिता रहेको थियो । नापजाँच कार्यका क्रममा कृषि तथा भूमि व्यवस्था मन्त्रालय गण्डकी प्रदेशका प्रमुख नापी अधिकृत गंगालाल पोख्रेल र पोखरा महानगरपालिकाका अधिकृत छैठाँ लोकराज कोइरालाको विशेष सहयोग रहेको थियो ।

अन्त्यमा, महानगर प्रमुख श्री धनराज आचार्य ज्यु, उप-प्रमुख श्री मन्जुदेवी गुरुङ ज्यु, प्रमुख प्रशासकीय अधिकृत श्री श्यामकृष्ण थापा ज्यु, सम्बन्धित वडाका जनप्रतिनिधिहरू ज्युहरू, कार्यपालिका सदस्य तथा जनप्रतिनिधि ज्युहरू, राष्ट्रसेवक कर्मचारीहरू, नापि कार्यमा खटिएका प्राविधिक तथा सहयोगीहरू, नागरिक समाज, संरक्षणकमी, सञ्चार जगत, जिल्ला स्थित सुरक्षा निकाय, नगर प्रहरी, नापी तथा मालपोत कार्यालय सहित आमनगरवासीहरू प्रति धन्यवाद सहित आभार व्यक्त गर्दछ

  
बासुदेव पौडेल (सभेक्षक)  
संयोजक

श्यामकृष्ण थापा  
प्रमुख प्रशासकीय अधिकृत  
पोखरा महानगरपालिका

रोहबर

मन्जुदेवी गुरुड  
उपप्रमुख प्रमुख  
पोखरा महानगरपालिका

धनराज आचार्य  
प्रमुख  
पोखरा महानगरपालिका

दिवसमान प्राधानाङ्ग  
वडा अध्यक्ष  
पोखरा महानगरपालिका-२

वडाध्यक्षहरु

देवकृष्ण पराजुली  
वडा अध्यक्ष  
पोखरा महानगरपालिका-४

विष्णुप्रसाद बराल  
वडा अध्यक्ष  
पोखरा महानगरपालिका-५

विष्णु बहादुर भट्टराई  
वडा अध्यक्ष  
पोखरा महानगरपालिका-६

राममोहन आचार्य  
वडा अध्यक्ष  
पोखरा महानगरपालिका-७

रुद्रनाथ बराल  
वडा अध्यक्ष  
पोखरा महानगरपालिका-८

राधिका कुमारी शाही योगी  
वडा अध्यक्ष  
पोखरा महानगरपालिका-१७

शिवप्रसाद तिमिल्लीना  
वडा अध्यक्ष  
पोखरा महानगरपालिका-१८

इति सम्बत २०८० असोज ०६ गते रोज ७ शुभम्

# अनुसूची - १ नापी नक्साको विवरण



नेपाल सरकार  
भूमि व्यवस्था, सहकारी तथा गरिबी निवारण मन्त्रालय  
नापी विभाग  
नापी कार्यालय कास्की

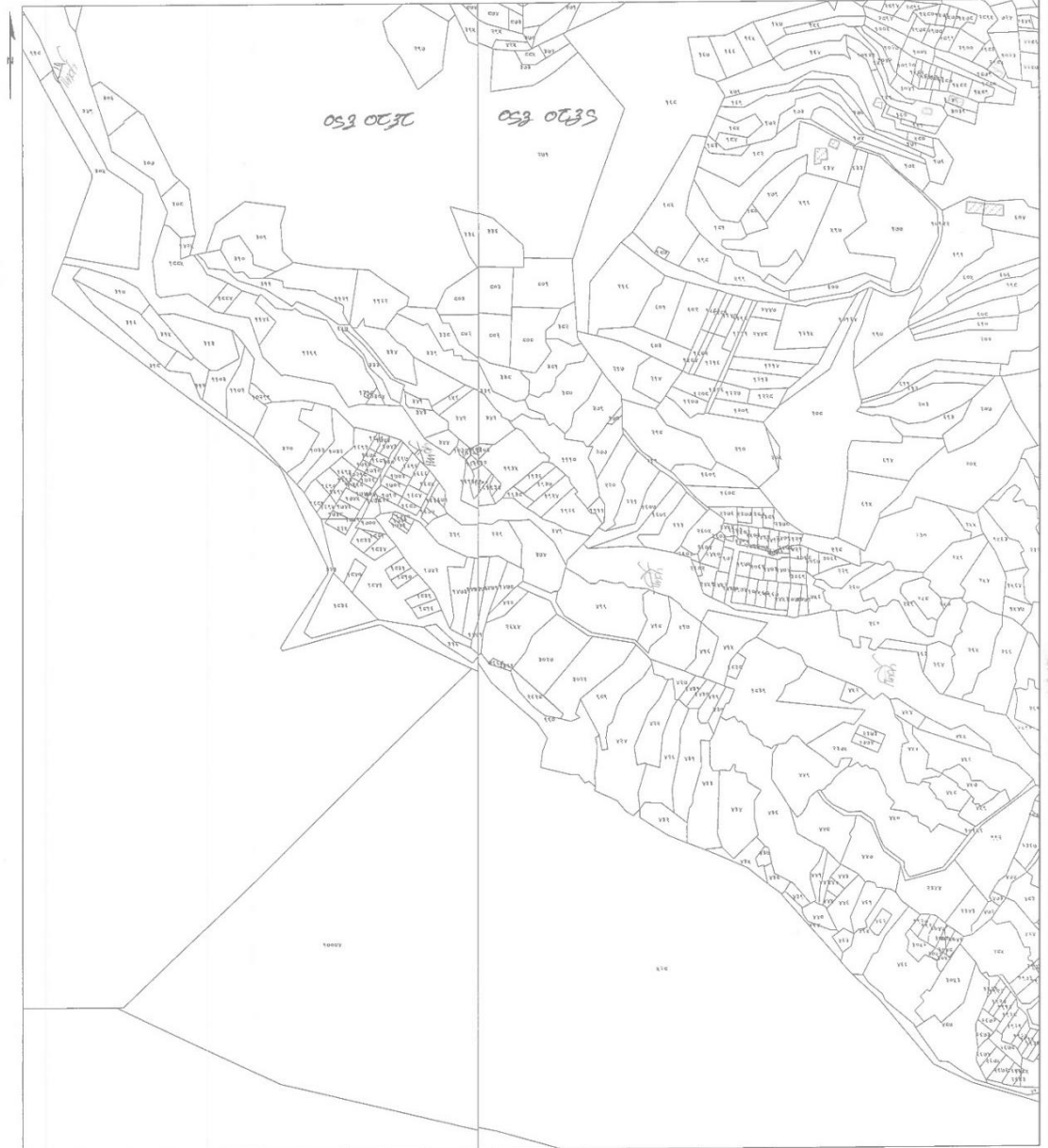
2

जिल्ला: कास्की

रा.बि.स./न.पा.: ग्यारजाती

वडा नं.: ८ नक्सा सिट नं.: ०९३०८३८

स्केल १:२५००



श्री पोखरा महानगरपालिका को च.नं./द.नं. मिति २०८०/०३/१८ को पञ्च/निवेदन अनुसार र.नं. १८५५६ मिति २०८०/०३/१८ बाट लागने राजस्व लिई कि.नं. १८३०, ३७०, १७०, ३००, ३, ४, २, ५, ६, ७, ९, ८, ९, ११, १०, १२, १४, १३, १५, ११४, १६, १६, २८, २५, २६, २३, २२, २०, २०५, १७, १९ को प्रयोजनको लागि मात्र तयार गरिएको।

बुझिनेने:  
नाम:  
संपर्क नं.:

प्रिन्ट गर्ने रुजु गर्ने  
अनिशा थापा



प्रमाणित गर्ने

मिति: २०८०/०३/३८

पुनः यो नक्सा तथा देश किर्ण नक्साको रिपडटावेसबाट तयार गरिएको हुनाले कुनै बुटि सेटिप्या-प्रमाणको आधारमा सुधार गर्न सकिने छ।

390179800031105



नेपाल सरकार  
भूमि व्यवस्था, सहकारी तथा गरिबी निवारण मन्त्रालय  
नापी विभाग  
नापी कार्यालय कास्की

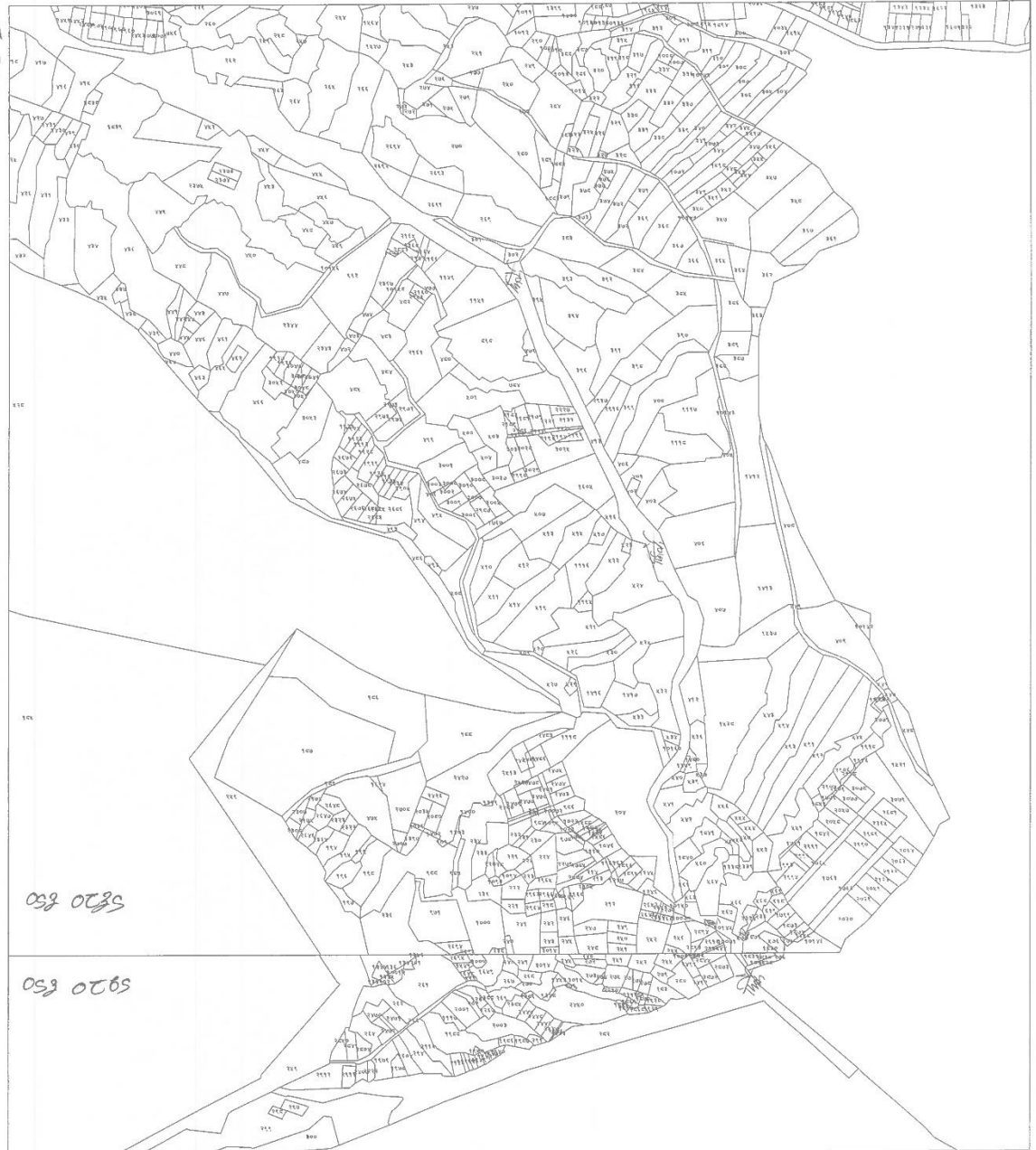
२

जिल्ला: कास्की

गा.वि.स./न.पा.: ग्यारजाती

वडा नं.: ८१६ नक्सा सिट नं.: ०९३०८३९

स्केल १:२५००



श्री पोखरा महानगरपालिका को च.नं./द.नं. मिति २०८०/०३/१८ को पत्र/निवेदन अनुसार रु.नं. १८५५६ मिति २०८०/०३/१८ बाट लागने राजश्व लिई कि.नं. १८३०, ३७०, १७०, ३००, ३, ४, २, ५, ६, ७, १, ८, ९, ११, १०, १२, १४, १३, १५, ११४, १८, १६, २८, २५, २६, २३, २२, २०, २०५, १७, १९ को प्रयोजनको लागि मात्र तयार गरिएको।

बुझिलेने:  
नाम:  
संपर्क नं.:

प्रिन्ट गर्ने  
अनिश थापा  
मिति: २०८०/०३/१८

रुजू गर्ने



प्रमाणित गर्ने

पुनः यो नक्सा तथा ट्रेस जिर्ण नक्साको जिम्झटवेसबाट तयार गरिएको हुनाले कुनै सुटि भेटिएमा प्रमाणको आधारमा सुधार गर्न सकिने छ।

390179800031105



नेपाल सरकार  
भूमि व्यवस्था, सहकारी तथा गरिबी निवारण मन्त्रालय  
नापी विभाग  
नापी कार्यालय कास्की

8

जिल्ला: कास्की

गा.वि.स./न.पा.: पोखरा उ.म.न.पा.

बडा नं.: २ नक्सा सिट नं.: ०१३०८७१०३

स्केल १:५००



श्री पोखरा महानगरपालिका को च.नं./द.नं. मिति २०८०/०३/१८ को पत्र/निवेदन अनुसार र.नं. १८५५६ मिति २०८०/०३/१८ १७०, ३००, ३, ४, २, ५, ६, ७, १, ८, ९, ११, १०, १२, १४, १३, १५, ११४, १८, १६, २८, २५, २६, २३, २२, २०, २०५, १७, १९

बाट लाग्ने राजस्व लिई कि.नं. १८३०, ३७०, को प्रयोजनको लागि मात्र तयार गरिएको।

बुझिलेने:  
नाम:  
संपर्क नं.:

प्रिन्ट गर्ने  
अनिश थापा  
मिति: २०८०/०३/१८  
रख्नु गर्ने



प्रमाणित गर्ने

पुनश्च: यो नक्सा तथा ट्रेस किर्ण नक्साको जियिडाटावेसबाट तयार गरिएको हुनाले कुनै त्रुटि भेटिएमा प्रमाणको आधारमा सुधार गर्न सकिने छ।

390179800031105



नेपाल सरकार  
भूमि व्यवस्था, सहकारी तथा गरिबी निवारण मन्त्रालय  
नापी विभाग  
नापी कार्यालय कास्की

X

जिल्ला: कास्की

गा.वि.स./न.पा.: पोखरा ज.म.न.पा.

बडा नं.: ४ नक्सा सिट नं.: ०९३०८७९०४

स्केल १:५००



श्री पोखरा महानगरपालिका को च.नं./द.नं. मिति २०८०/०३/१८ को पत्र/निवेदन अनुसार द.नं. १८५५६ मिति २०८०/०३/१८ बाट लाग्ने राजस्व लिई कि.नं. १८३०, ३७०, १७०, ३००, ३, ४, २, ५, ६, ७, ९, ११, १०, १२, १४, १३, १५, ११४, १८, १६, २८, २५, २६, २३, २२, २०, २०५, १७, १९ को प्रयोजनको लागि मान तयार गरिएको।

बुझिलेने:  
नाम:  
संपर्क नं.:

प्रिन्ट गर्ने  
अनिशा थापा

रजु राई

मिति: २०८०/०३/१८



प्रमाणित गर्ने

पुनः यो नक्सा तथा ट्रेस निर्गम नक्साको बिथडाटबेसबाट तयार गरिएको हुनाले कुनै सुटि भेटिएमा प्रमाणको आधारमा सुधार गर्न सकिने छ।

390179800031105





नेपाल सरकार  
भूमि व्यवस्था, सहकारी तथा गरिबी निवारण मन्त्रालय  
नापी विभाग  
नापी कार्यालय कास्की

६

जिल्ला: कास्की

गा.वि.स./न.पा.: पोखरा उ.म.न.पा.

वडा नं.: ४ नक्सा सिट नं.: ०९३०८७९०९

स्केल १:५००



श्री पोखरा महानगरपालिका को च.नं./द.नं. मिति २०८०/०३/१८ को पत्र/निवेदन अनुसार र.नं. १८६१० मिति २०८०/०३/१८ बाट लाम्ने राजस्व सिई कि.नं. ५, २६, ६७ को प्रयोजनको लागि मात्र तयार गरिएको।

मुद्रितलेने:  
नाम:  
संपर्क नं.:

प्रिन्ट गर्ने  
अनिश थापा

मुद्रण गर्ने

मिति: २०८०/०३/१९

पुनः यो नक्सा तथा ट्रेस निर्ग नक्साको नियन्त्रणबाट तयार गरिएको हुनाले कुनै मुट्टे भेटिएमा प्रमाणको आधारमा सुधार गर्न सकिने छ।



प्रमाणित गर्ने

390179800031177



नेपाल सरकार  
भूमि व्यवस्था, सहकारी तथा गरिबी निवारण मन्त्रालय  
नापी विभाग  
नापी कार्यालय कास्की

6

जिल्ला: कास्की

गा.वि.स./न.पा.: पोखरा ज.म.न.पा.

बडा नं.: ४ नक्सा सिट नं.: ०९३०८७९०९

स्केल १:५००



श्री पोखरा महानगरपालिका को च.नं./द.नं. मिति २०८०/०३/१८ को पत्र/निवेदन अनुसार र.नं. १८६१० मिति २०८०/०३/१८ ब्याट लाग्ने राजश्व लिई कि.नं. ५, २६, ६७ को प्रयोजनको लागि मात्र तयार गरिएको।

बुझिलेदो  
नाम:  
संपर्क नं.:

फ्रिन्ट गर्ने  
अनिश थापा

रजु गर्ने

मिति: २०८०/०३/१९



प्रमाणित गर्ने

पुनश्च: यो नक्सा तथा ट्रेस जिर्ण नक्साको जियडाटाबेसबाट तयार गरिएको हुनाले कुनै सुटि भेटिएमा प्रमाणको आधारमा सुधार गर्न सकिने छ।

390179800031177



नेपाल सरकार  
भूमि व्यवस्था, सहकारी तथा गरिबी निवारण मन्त्रालय  
नापी विभाग  
नापी कार्यालय कास्की

T

जिल्ला: कास्की

गा.वि.स./न.पा.: ग्यारजाली

बडा नं.: २

नक्सा सिट नं.: ०९३०८७९

स्केल १:२५००



श्री पोखरा महानगरपालिका को च.नं./द.नं. मिति २०८०/०३/१९ को पत्र/निवेदन अनुसार र.नं. १८६९३ मिति २०८०/०३/१९ बाट लाग्ने राजस्व लिई कि.नं. २७४, १९ को प्रयोजनको लागि मात्र तयार गरिएको।

बुझिलेले:

नाम:

संपर्क नं.:

प्रिन्ट गर्ने

अनिश थापा

मिति: २०८०/०३/१९

सजु गर्ने



प्रमाणित गर्ने

पुनछ: यो नक्सा तथा देश चिर्ग नक्साको जियडाटाबेसबाट तयार गरिएको हुनाले कुनै शुटि भेटिएमा प्रमाणको आधारमा सुधार गर्न सकिने छ।

390179800031265



नेपाल सरकार  
भूमि व्यवस्था, सहकारी तथा गरिबी निवारण मन्त्रालय  
नापी विभाग  
नापी कार्यालय कास्की

९

जिल्ला: कास्की

गा.बि.स./न.पा.: पोखरा उ.म.न.पा.

बडा नं.: ४ नक्सा सिट नं.: ०९३०८७९१५

स्केल १:५००



श्री पोखरा महानगरपालिका को च.नं./द.नं. मिति २०८०/०३/१८ को पत्र/निवेदन अनुसार र.नं. १८५५६ मिति २०८०/०३/१८  
१७०, ३००, ३, ४, २, ५, ६, ७, १, ८, ९, ११, १०, १२, १४, १३, १५, ११४, १८, १६, २८, २५, २६, २३, २२, २०, २०५, १७, १९

बाट लाग्ने राजश्व लिई कि.नं. १८३०, ३७०, को प्रयोजनको लागि मात्र तयार गरिएको।

बुझिलेने:

नाम:

संपर्क नं.:

प्रिन्ट गर्ने

अनिश थापा

मिति: २०८०/०३/१८

रजु राई



प्रमाणित गर्ने

पुनश्च: यो नक्सा तथा ट्रेज चिर्न नक्साको जियडाटाबेसबाट तयार गरिएको हुनाले कुनै जुटि भेटिएमा प्रमाणको आधारमा सुधार गर्न सकिने छ।

390179800031105



नेपाल सरकार  
भूमि व्यवस्था, सहकारी तथा गरिबी निवारण मन्त्रालय  
नापी विभाग  
नापी कार्यालय कास्की

90

जिल्ला: कास्की

गा.वि.स./न.पा.: पोखरा उ.म.न.पा.

बडा नं.: ४ नक्सा सिट नं.: ०९३०८७९१४

स्केल १:५००



श्री पोखरा महानगरपालिका को स.नं./द.नं. मिति २०८०/०३/१८ को पत्र/निवेदन अनुसार र.नं. १८५५६ मिति २०८०/०३/१८ बाट लान्ने राजस्व लिई कि.नं. १८३०, ३७०, १७०, ३००, ३, ४, २, ५, ६, ७, १, ८, ९, ११, १०, १२, १४, १३, १५, ११४, १८, १६, १८, २५, २६, २३, २२, २०, २०५, १७, १९ को प्रयोजनको लागि मात्र तयार गरिएको।

बुझिलेने:  
नाम:  
संपर्क नं.:

प्रिन्ट गर्ने  
अनिश थापा

रजु गार्न

मिति: २०८०/०३/१८



प्रमाणित गर्ने

पुनः यो नक्सा तथा ट्रेसा विर्ग नक्साको विषयबाटैसबाट तयार गरिएको हुनाले कुनै सुटि भेटिएमा प्रमाणको अन्तरमा सुधार गर्न सकिने छ।

390179800031105



नेपाल सरकार  
भूमि व्यवस्था, सहकारी तथा गरिबी निवारण मन्त्रालय  
नापी विभाग  
नापी कार्यालय कास्की

११

जिल्ला: कास्की

गा.वि.स./न.पा.: पोखरा उ.म.न.पा.

वडा नं.: ४

नक्सा सिट नं.: ०९३०८७९१९

स्केल १:५००



श्री पोखरा महानगरपालिका को च.नं./द.नं. मिति २०८०/०३/१८ को पत्र/निवेदन अनुसार र.नं. १८५५६ मिति २०८०/०३/१८  
१७०, ३००, ३, ४, २, ५, ६, ७, १, ८, ९, ११, १०, १२, १४, १३, १५, ११४, १८, १६, २८, २५, २६, २३, २२, २०, २०५, १७, १९

बाट लाग्ने राजस्व लिई कि.नं. १८३०, ३७०, को प्रयोजनको लागि मात्र तयार गरिएको।

बुझिलेने:

नाम:

संपर्क नं.:

प्रिन्ट गर्ने

अनिश थापा

मिति: २०८०/०३/१८

रुजु गर्ने



प्रमाणित गर्ने

390179800031105

पुनः यो नक्सा तथा ट्रेस जिर्ण नक्साको जिवडाटावेसबाट तयार गरिएको हुन्तै कुनै बुटि भेटिएमा प्रमाणको आधारमा सुधार गर्न सकिने छ।





नेपाल सरकार  
भूमि व्यवस्था, सहकारी तथा गरिबी निवारण मन्त्रालय  
नापी विभाग  
नापी कार्यालय कास्की

१३

जिल्ला: कास्की

गा.सि.स./स.पा.: पोखरा उ.म.स.पा.

बडा नं.: ४

नक्सा सिट नं.: ०९३०८७९२४

स्केल १:५००



श्री पोखरा महानगरपालिका को च.नं./र.नं. मिति २०८०/०३/१८ को पत्र/निवेदन अनुसार र.नं. १८५५६ मिति २०८०/०३/१८ बाट लागू राजस्व लिई कि.नं. १८३०, ३७०, १७०, ३००, ३, ४, २, ५, ६, ७, १, ८, ९, ११, १०, १२, १४, १३, १५, ११४, १८, १६, २८, २५, २६, २३, २२, २०, २०५, १७, १९ को प्रयोजनको लागि माब तयार गरिएको।

बुझिलेने:  
नाम:  
संपर्क नं.:

प्रिन्ट गर्ने  
अनिश थापा  
मिति: २०८०/०३/१८

*(Signature)*  
रजु राई



प्रमाणित गर्ने

पुनः यो नक्सा तथा देश चिर्न नक्साको जिम्मादायित्वबाट तयार गरिएको हुनाले कुनै बुटि भेटिएमा प्रमाणको अभावमा सुधार गर्न सकिने छ।

390179800031105





नेपाल सरकार  
भूमि व्यवस्था, सहकारी तथा गरिबी निवारण मन्त्रालय  
नापी विभाग  
नापी कार्यालय कास्की

१४

जिल्ला: कास्की

गा.वि.स./न.पा.: पोखरा उ.म.न.पा.

बडा नं.: ४ नक्सा सिट नं.: ०९३०८७९२५

स्केल १:५००



श्री पोखरा महानगरपालिका को च.नं./द.नं. मिति २०८०/०३/१८ को पत्र/निवेदन अनुसार द.नं. १८५५६ मिति २०८०/०३/१८ बाट लाग्ने राजस्व लिई कि.नं. १८३०, ३७०, १७०, ३००, ३, ४, २, ५, ६, ७, १, ८, ९, ११, १०, १२, १४, १३, १५, ११४, १८, १६, २८, २५, २६, २३, २२, २०, २०५, १७, १९ को प्रयोजनको लागि मात्र तयार गरिएको।

बुझिलेने:

नाम:

संपर्क नं.:

प्रिन्ट गर्ने

अनिश थापा

मिति: २०८०/०३/१८

रजु गर्ने



प्रमाणित गर्ने

पुनः यो नक्सा तथा ट्रेस जिर्ण नक्साको खिचडाटाबेसबाट तयार गरिएको हुनाले कुनै बुटि भेटिएमा प्रमाणको आधारमा सुधार गर्न सकिने छ।

390179800031105



नेपाल सरकार  
भूमि व्यवस्था, सहकारी तथा गरिबी निवारण मन्त्रालय  
नापी विभाग  
नापी कार्यालय कास्की

१५

जिल्ला: कास्की

गा.वि.स./न.पा.: पोखरा उ.म.न.पा.

वडा नं.: ५

नक्सा सिट नं.: ०९३०९१९०४

स्केल १:५००



श्री पोखरा महानगरपालिका को च.नं./द.नं. मिति २०८०/०३/१८ को पत्र/निवेदन अनुसार द.नं. १८५५६ मिति २०८०/०३/१८ बाट लाग्ने राजस्व लिई कि.नं. १८३०, ३७०, १७०, ३००, ३, ४, २, ५, ६, ७, १, ८, ९, ११, १०, १२, १४, १३, १५, ११४, १८, १६, २८, २५, २६, २३, २२, २०, २०५, १७, १९ को प्रयोजनको लागि मात्र तयार गरिएको।

बुझिलेो:  
नाम:  
संपर्क नं.:

प्रिन्ट गर्ने  
अनिश थापा  
मिति: २०८०/०३/१८

रुजु गर्ने  
रुजु गर्ने



प्रमाणित गर्ने

पुनः यो नक्सा तथा देश चिर्ण नक्साको विषयबाट तयार गरिएको हुनाले कुनै बुटि भेटिएमा प्रमाणको आधारमा सुधार गर्न सकिने छ।

390179800031105



नेपाल सरकार  
भूमि व्यवस्था, सहकारी तथा गरिबी निवारण मन्त्रालय  
नापी विभाग  
नापी कार्यालय कास्की

१६

जिल्ला: कास्की

गा.वि.स./न.पा.: पोखरा उ.म.न.पा.

वडा नं.: ५

नक्सा सिट नं.: ०९३०९१९०४

स्केल १:५००



श्री पोखरा महानगरपालिका को च.नं./द.नं. मिति २०८०/०३/१८ को पत्र/निवेदन अनुसार द.नं. १८५५६ मिति २०८०/०३/१८ बाट लागने राजस्व लिई कि.नं. १८३०, ३७०, १७०, ३००, ३, ४, २, ५, ६, ७, ९, ८, ९, ११, १०, १२, १४, १३, १५, ११४, १६, १६, २८, २५, २६, २३, २२, २०, २०५, १७, १९ को प्रयोजनको लागि मात्र तयार गरिएको।

बुझिलेनः  
नामः  
संपर्क नं.:

प्रिन्ट गर्ने  
अनिश थापा

रजु गर्ने



प्रमाणित गर्ने

मिति: २०८०/०३/१८

पुनः यो नक्सा तथा ट्रेस विर्ग नक्साको विमड्याटबेसबाट तयार गरिएको हुनाले कुनै झुटि भेटिएमा प्रमाणको आधारमा सुधार गर्न सकिने छ।

390179800031105



नेपाल सरकार  
भूमि व्यवस्था, सहकारी तथा गरिबी निवारण मन्त्रालय  
नापी विभाग  
नापी कार्यालय कास्की

96

जिल्ला: कास्की

गा.बि.स./न.पा.: पोखरा उ.म.न.पा.

बडा नं.: ५

नक्सा सिट नं.: ०९३०९१९०९

स्केल १:५००



श्री पोखरा महानगरपालिका को च.नं./द.नं. मिति २०८०/०३/१८ को पत्र/निवेदन अनुसार द.नं. १८५५६ मिति २०८०/०३/१८ बाट लागू राजस्व सिई कि.नं. १८३०, ३७०, १७०, ३००, ३, ४, २, ५, ६, ७, १, ८, ९, ११, १०, १२, १४, १३, १५, ११४, १८, १६, २८, २५, २६, २३, २२, २०, २०५, १७, १९ को प्रयोजनको लागि मात्र तयार गरिएको।

बुझिलेने:

नाम:

संपर्क नं.:

प्रिन्ट गर्ने

अनिशा थापा

मिति: २०८०/०३/१८

रुजू गर्ने



प्रमाणित गर्ने

पुनः यो नक्सा तथा देरा जिर्ण नक्साको रिपडाटावेसबाट तयार गरिएको हुनाले कुनै बुटि भेटिएमा प्रमाणको आधारमा सुधार गर्न सकिने छैन।

390179800031105





नेपाल सरकार  
भूमि व्यवस्था, सहकारी तथा गरिबी निवारण मन्त्रालय  
नापी विभाग  
नापी कार्यालय कास्की

95

जिल्ला: कास्की

गा.बि.स./न.पा.: पोखरा उ.म.न.पा.

बडा नं.: ५ नक्सा सिट नं.: ०९३०९१९१४

स्केल १:५००



श्री पोखरा महानगरपालिका को च.नं./द.नं. मिति २०८०/०३/१८ को पत्र/निवेदन अनुसार र.नं. १८५५६ मिति २०८०/०३/१८ बाट लागने राजश्व लिई कि.नं. १८३०, ३७०, १७०, ३००, ३, ४, २, ५, ६, ७, ९, ८, ९, ११, १०, १२, १४, १३, १५, ११४, १८, १६, २८, २५, २६, २३, २२, २०, २०५, १७, १९ को प्रयोजनको लागि मात्र तयार गरिएको।

बाट लागने राजश्व लिई कि.नं. १८३०, ३७०, १७०, ३००, ३, ४, २, ५, ६, ७, ९, ८, ९, ११, १०, १२, १४, १३, १५, ११४, १८, १६, २८, २५, २६, २३, २२, २०, २०५, १७, १९ को प्रयोजनको लागि मात्र तयार गरिएको।

बुझिलेने:  
नाम:  
संपर्क नं.:

प्रिन्ट गर्ने  
अनिश थापा

रुजु गर्ने

मिति: २०८०/०३/३८



प्रमाणित गर्ने

पुनश्च: यो नक्सा तथा ट्रेस जिर्ण नक्साको जियिडाटाबेसबाट तयार गरिएको हुनाले कुनै सुटि भेटिएमा प्रमाणको आधारमा सुधार गर्न सकिने छ।

390179800031105



नेपाल सरकार  
भूमि व्यवस्था, सहकारी तथा गरिबी निवारण मन्त्रालय  
नापी विभाग  
नापी कार्यालय कास्की

20

जिल्ला: कास्की

गा.वि.स./न.पा.: पोखरा उ.म.न.पा.

वडा नं.: ५ नक्सा सिट नं.: ०९३०९१९१३

स्केल १:५००



श्री पोखरा महानगरपालिका को च.नं./द.नं. मिति २०८०/०३/१८ को पत्र/निवेदन अनुसार ट.नं. १८५५६ मिति २०८०/०३/१८ बाट लाने राजस्व सिई कि.नं. १८३०, ३७०, १७०, ३००, ३, ४, २, ५, ६, ७, १, ८, ९, ११, १०, १२, १४, १३, १५, ११४, १८, १६, २८, २५, २६, २३, २२, २०, २०५, १७, १९ को प्रयोजनको लागि मात्र तयार गरिएको।

बुझिलेने

नाम:

संपर्क नं.:

प्रिन्ट गर्ने

अनिशा थापा

मिति: २०८०/०३/३८

रजु गर्ने



प्रमाणित गर्ने

पुनः यो नक्सा तथा ट्रेस जिर्न नक्साको जियडाटावेसबाट तयार गरिएको हुनाले कुनै थुटि भेटिएमा प्रमाणको आधारमा सुधार गर्न सकिने छ।

390179800031105



नेपाल सरकार  
भूमि व्यवस्था, सहकारी तथा गरिबी निवारण मन्त्रालय  
नापी विभाग  
नापी कार्यालय कास्की

29

जिल्ला: कास्की

गा.वि.स./न.पा.: पोखरा उ.म.न.पा.

बडा नं.: ५

नक्सा सिट नं.: ०९३०९९९९९

स्केल १:५००



श्री पोखरा महानगरपालिका को च.नं./द.नं. मिति २०८०/०३/१८ को पत्र/निवेदन अनुसार द.नं. १८५५६ मिति २०८०/०३/१८ बाट लाग्ने राजस्व लिई कि.नं. १८३०, ३७०, १७०, ३००, ३, ४, २, ५, ६, ७, १, ८, ९, ११, १०, १२, १४, १३, १५, ११४, १८, १६, २८, २५, २६, २३, २२, २०, २०५, १७, १९ को प्रयोजनको लागि मात्र तयार गरिएको।

बुझिलेने:

नाम:

संपर्क नं.:

प्रिन्ट गर्ने

अनिश थापा

मिति: २०८०/०३/१८

रुजु गर्ने



प्रमाणित गर्ने

पुनः यो नक्सा तथा देश चिर्ण नक्साको विषयबाट तयार गरिएको हुनाले कुनै बुटि भेटिएमा प्रमाणको आधारमा सुधार गर्न सकिने छ।

390179800031105





नेपाल सरकार  
भूमि व्यवस्था, सहकारी तथा गरिबी निवारण मन्त्रालय  
नापी विभाग  
नापी कार्यालय कास्की

22

जिल्ला: कास्की

गा.वि.स./न.पा.: पोखरा उ.म.न.पा.

बडा नं.: ५ नक्सा सिट नं.: ०९३०९९९१६

स्केल १:५००



श्री पोखरा महानगरपालिका को च.नं./द.नं. मिति २०८०/०३/१८ को पत्र/निवेदन अनुसार र.नं. १८५५६ मिति २०८०/०३/१८ बाट लागने राजस्व लिई कि.नं. १८३०, ३७०, १७०, ३००, ३, ४, २, ५, ६, ७, १, ८, ९, ११, १०, १२, १४, १३, १५, ११४, १६, १६, २८, २५, २६, २३, २२, २०, २०५, १७, १९ को प्रयोजनको लागि मात्र तयार गरिएको।

बाट लागने राजस्व लिई कि.नं. १८३०, ३७०, ३००, ३, ४, २, ५, ६, ७, १, ८, ९, ११, १०, १२, १४, १३, १५, ११४, १६, १६, २८, २५, २६, २३, २२, २०, २०५, १७, १९ को प्रयोजनको लागि मात्र तयार गरिएको।

बुझिलेने:

नाम:

संपर्क नं.:

प्रिन्ट गर्ने

अनिशा थापा

मिति: २०८०/०३/१८

रजु गर्ने



प्रमाणित गर्ने

पुनः यो नक्सा तथा ट्रेस जिर्ण नक्साको विवहटावेसबाट तयार गरिएको हुनाले कुनै कुटि भेटिएमा प्रमाणको आधारमा सुधार गर्न सकिने छ।

390179800031105



नेपाल सरकार  
भूमि व्यवस्था, सहकारी तथा गरिबी निवारण मन्त्रालय  
नापी विभाग  
नापी कार्यालय कास्की

22

जिल्ला: कास्की

गा.बि.स./न.पा.: पोखरा उ.म.न.पा.

बडा नं.: ५

नक्सा सिट नं.: ०९३०९१९२३

स्केल १:५००



श्री पोखरा महानगरपालिका को च.नं./द.नं. मिति २०८०/०३/१८ को पत्र/निवेदन अनुसार र.नं. १८५५६ मिति २०८०/०३/१८ बाट लाग्ने राजस्व लिई कि.नं. १८३०, ३७०, १७०, ३००, ३, ४, २, ५, ६, ७, १, ८, ९, ११, १०, १२, १४, १३, १५, ११४, १८, १६, २८, २५, २६, २३, २२, २०, २०५, १७, १९ को प्रयोजनको लागि मान तयार गरिएको।

बुझिलेदी:

नाम:

संपर्क नं.:

प्रिन्ट गर्ने

अनिश थापा

मिति: २०८०/०३/१९

रुजु गर्ने



प्रमाणित गर्ने

पुनश्च: यो नक्सा तथा ट्रेस विर्ग नक्साको जियिडाटबेसबाट तयार गरिएको हुनाले कुनै सुटि भेटिएमा प्रमाणको आधारमा सुधार गर्न सकिने छ।

390179800031105



नेपाल सरकार  
भूमि व्यवस्था, सहकारी तथा गरिबी निवारण मन्त्रालय  
नापी विभाग  
नापी कार्यालय कास्की

28

जिल्ला: कास्की

गा.बि.स./न.पा.: पोखरा उ.म.न.पा.

बडा नं.: ५

नक्सा सिट नं.: ०९३०९१९२२

स्केल १:५००



श्री पोखरा महानगरपालिका को च.नं./द.नं. मिति २०८०/०३/१८ को पत्र/निवेदन अनुसार द.नं. १८५५६ मिति २०८०/०३/१८ बाट लागने राजस्व लिई कि.नं. १८३०, ३७०, १७०, ३००, ३, ४, २, ५, ६, ७, १, ८, ९, ११, १०, १२, १४, १३, १५, ११४, १८, १६, २८, २५, २६, २३, २२, २०, २०५, १७, १९ को प्रयोजनको लागि मात्र तयार गरिएको।

बुझिलेने:  
नाम:  
संपर्क नं.:

प्रिन्ट गर्ने  
अनिश थापा  
मिति: २०८०/०३/१८

रजु गर्ने



प्रमाणित गर्ने

पुनः यो नक्सा तथा देश चिर्न नक्साको विषयबाट बेसबत तयार गरिएको हुनाले कुनै बुटि भेटिएमा प्रमाणको आधारमा सुधार गर्न सकिने छ।

390179800031105



नेपाल सरकार  
भूमि व्यवस्था, सहकारी तथा गरिबी निवारण मन्त्रालय  
नापी विभाग  
नापी कार्यालय कास्की

24

जिल्ला: कास्की

गा.वि.स./व.पा.: पोखरा उ.म.न.पा.

वडा नं.: ५

नक्सा सिट नं.: ०९३०९१९२२

स्केल १:५००



श्री पोखरा महानगरपालिका को च.नं./द.नं. मिति २०८०/०३/१८ को पत्र/निवेदन अनुसार द.नं. १८५५६ मिति २०८०/०३/१८ बाट लाग्ने राजस्व लिई कि.नं. १८३०, ३७०, १७०, ३००, ३, ४, २, ५, ६, ७, १, ८, ९, ११, १०, १२, १४, १३, १५, ११४, १८, १६, २८, २५, २६, २३, २२, २०, २०५, १७, १९ को प्रयोजनको लागि मात्र तयार गरिएको।

बुझिलेने:  
नाम:  
संपर्क नं.:

प्रिन्ट गर्ने  
अनिश थापा  
मिति: २०८०/०३/१८

रुजु गर्ने



प्रमाणित गर्ने

पुनः यो नक्सा तथा देश चिर्ण नक्साको त्रिभुज/ट्रिभुजबाट तयार गरिएको हुनाले कुनै त्रुटि भेटिएमा प्रमाणको आधारमा सुधार गर्न सकिने छ।

390179800031105



नेपाल सरकार  
भूमि व्यवस्था, सहकारी तथा गरिबी निवारण मन्त्रालय  
नापी विभाग  
नापी कार्यालय कास्की

24

जिल्ला: कास्की

गा.बि.स./न.पा.: पोखरा उ.म.न.पा.

बडा नं.: ८ नक्सा सित नं.: ०९३०९५९०२

स्केल १:५००



श्री पोखरा महानगरपालिका को च.नं./द.नं. मिति २०८०/०३/१८ को पत्र/निवेदन अनुसार द.नं. १८५५६ मिति २०८०/०३/१८  
१७०, ३००, ३, ४, २, ५, ६, ७, १, ८, ९, ११, १०, १२, १४, १३, १५, ११४, १८, १६, २८, २५, २६, २३, २२, २०, २०५, १७, १९

बाट लाग्ने राजस्व लिई कि.नं. १८३०, ३७०, को प्रयोजनको लागि भाव तयार गरिएको।

बुझिलेने:  
नाम:  
संपर्क नं.:

प्रिन्ट गर्ने  
अनिश थापा  
मिति: २०८०/०३/१८  
रजु गर्ने



प्रमाणित गर्ने  
390179800031105

पुनः यो नक्सा तथा ट्रेड चिर्न नक्साको जियडाटाबेसबाट तयार गरिएको हुनाले कुनै सुटि भेटिएमा प्रम्पनको आधारमा सुधार गर्न सकिने छ।



नेपाल सरकार  
भूमि व्यवस्था, सहकारी तथा गरिबी निवारण मन्त्रालय  
नापी विभाग  
नापी कार्यालय कास्की

26

जिल्ला: कास्की

गा.वि.स./न.पा.: पोखरा उ.म.न.पा.

वडा नं.: ८

नक्सा सिट नं.: ०१३०९५९०२

स्केल १:५००



श्री पोखरा महानगरपालिका को च.नं./द.नं. मिति २०८०/०३/१८ को पत्र/निवेदन अनुसार र.नं. १८५५६ मिति २०८०/०३/१८ बाट लागने राजस्व लिई कि.नं. १८३०, ३७०, १७०, ३००, ३, ४, २, ५, ६, ७, १, ८, ९, ११, १०, १२, १४, १३, १५, ११४, १८, १६, २८, २५, २६, २३, २२, २०, २०५, १७, १९ को प्रयोजनको लागि मात्र तयार गरिएको।

बुझिलेने:

नाम:

संपर्क नं.:

प्रिन्ट गर्ने

अनिश थापा

मिति: २०८०/०३/१८

रजु गर्ने



प्रमाणित गर्ने

390179800311F

पुनः यो नक्सा तथा देस जिर्ण नक्साको जियडाटाबेसबाट तयार गरिएको हुनेले कुनै बुटि भेटिएमा प्रमाणको आधारमा सुधार गर्न सकिने छ।



नेपाल सरकार  
भूमि व्यवस्था, सहकारी तथा गरिबी निवारण मन्त्रालय  
नापी विभाग  
नापी कार्यालय कास्की

२८

जिल्ला: कास्की

गा.बि.स./न.पा.: पोखरा उ.म.न.पा.

बडा नं.: ६ नक्सा सिट नं.: ०९३०९५९०६

स्केल १:५००



श्री पोखरा महानगरपालिका को च.नं./व.नं. मिति २०८०/०३/१८ को पत्र/निवेदन अनुसार ट.नं. १८५५६ मिति २०८०/०३/१८ बाट लागने राजस्व लिई कि.नं. १८३०, ३७०, १७०, ३००, ३, ४, २, ५, ६, ७, १, ८, ९, ११, १०, १२, १४, १३, १५, ११४, १८, १६, २८, २५, २६, २३, २२, २०, २०५, १७, १९ को प्रयोजनको लागि मात्र तयार गरिएको।

बुझिलेनः  
नामः  
संपर्क नं.:

प्रिन्ट गर्ने  
अनिशा थापा  
मिति: २०८०/०३/१८  
रुजु गर्ने



प्रमाणित गर्ने

390179800031105

पुनः यो नक्सा तथा ट्रेस जिर्ण नक्साको जियिटाडबिसबाट तयार गरिएको हुनाले कुनै जुटि भेटिएमा प्रमाणको आधारमा सुधार गर्न सकिने छ।



नेपाल सरकार  
भूमि व्यवस्था, सहकारी तथा गरिबी निवारण मन्त्रालय  
नापी विभाग  
नापी कार्यालय कास्की

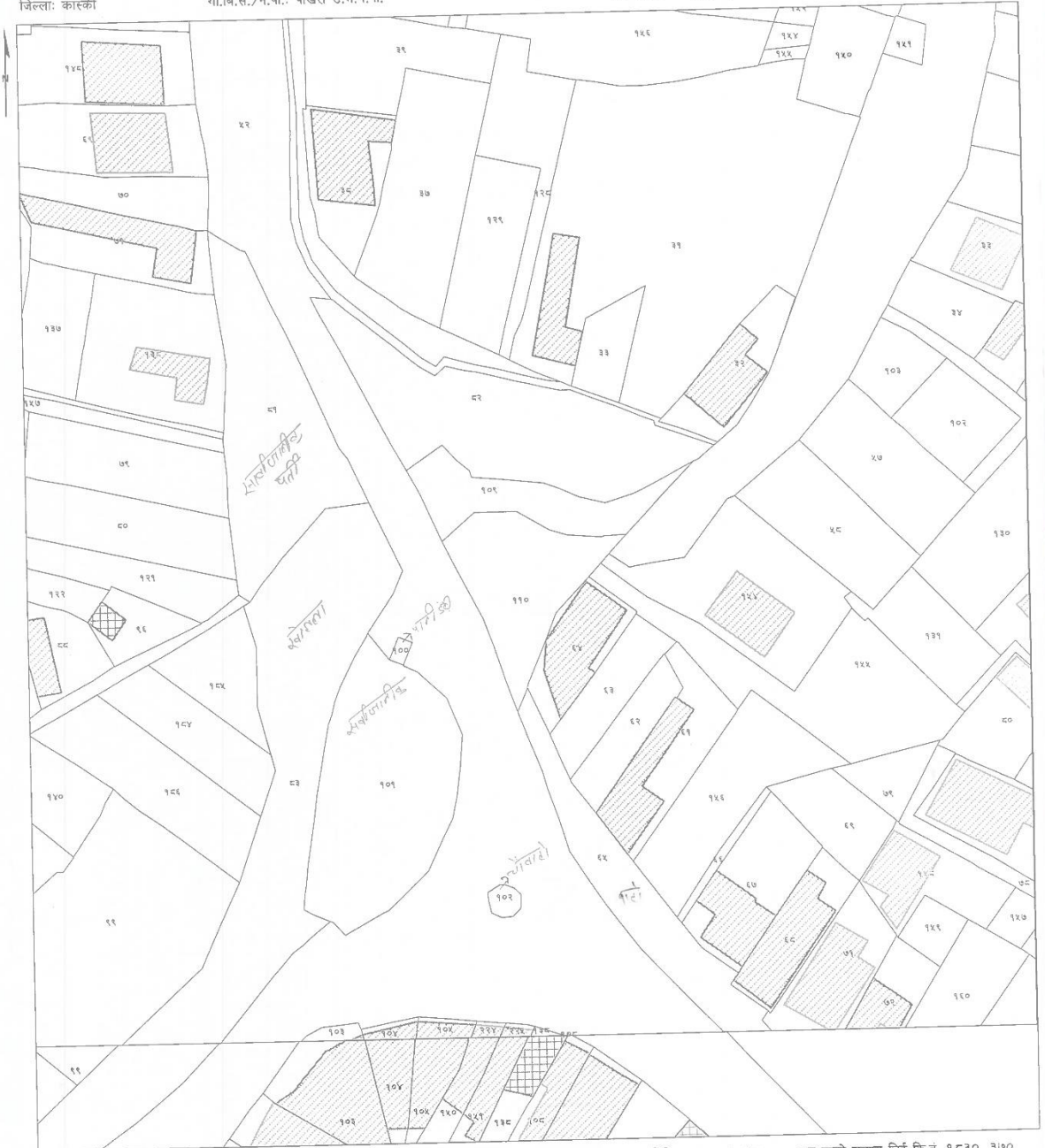
25

जिल्ला: कास्की

रा.वि.स./न.पा.: पोखरा उ.म.न.पा.

बडा नं.: 6 नक्सा सिट नं.: 093094906

स्केल 1:500



श्री पोखरा महानगरपालिका को च.नं./द.नं. मिति २०८०/०३/१८ को पत्र/निवेदन अनुसार र.नं. १८५५६ मिति २०८०/०३/१८  
१७०, ३००, ३, ४, २, ५, ६, ७, १, ८, ९, ११, १०, १२, १४, १३, १५, ११४, १८, १६, २८, २५, २३, २२, २०, २०४, १७, १९

बाट लाग्ने राजस्व लिई कि.नं. १८३०, ३७०, को प्रयोजनको लागि मात्र तयार गरिएको।

बुझिलेनः  
नामः  
संपर्क नं.:

प्रिन्ट गर्ने  
अनिशा थापा  
मिति: २०८०/०३/१८

रजु गर्ने



प्रमाणित गर्ने

390179800031105

पुनः यो नक्सा तथा ट्रेस जिर्ण नक्साको विषयगतविषयबाट तयार गरिएको हुनाले कुनै बृटि भेटिएमा प्रमाणको आधारमा सुधार गर्न सकिने छ।





नेपाल सरकार  
भूमि व्यवस्था, सहकारी तथा गरिबी निवारण मन्त्रालय  
नापी विभाग  
नापी कार्यालय कास्की

20

जिल्ला: कास्की

गा.वि.स./न.पा.: पोखरा उ.म.न.पा.

बडा नं.: ७ नक्सा सिट नं.: ०९३०९५९९१

स्केल १:५००



श्री पोखरा महानगरपालिका को च.नं./द.नं. मिति २०८०/०३/१८ को पत्र/निवेदन अनुसार ट.नं. १८५५६ मिति २०८०/०३/१८ बाट लाग्ने राजस्व लिई कि.नं. १८३०, ३७०, १७०, ३००, ३, ४, २, ५, ६, ७, १, ८, ९, ११, १०, १२, १४, १३, १५, ११४, १८, १६, २८, २५, २६, २३, २२, २०, २०५, १७, १९ को प्रयोजनको लागि मात्र तयार गरिएको।

बाट लाग्ने राजस्व लिई कि.नं. १८३०, ३७०, ३००, ३, ४, २, ५, ६, ७, १, ८, ९, ११, १०, १२, १४, १३, १५, ११४, १८, १६, २८, २५, २६, २३, २२, २०, २०५, १७, १९ को प्रयोजनको लागि मात्र तयार गरिएको।

बुझिलेने:  
नाम:  
संपर्क नं.:

प्रिन्ट गर्ने  
अनिश थापा  
मिति: २०८०/०३/१८  
रजु गर्ने



प्रमाणित गर्ने

पुनः यो नक्सा तथा ट्रेस जिर्ग नक्साको विद्युतावेसबाट तयार गरिएको हुनाले कुनै झुटि भेटिएमा प्रमाणको आधारमा हुधार गर्न सकिने छ।

390179800031105



नेपाल सरकार  
भूमि व्यवस्था, सहकारी तथा गरिबी निवारण मन्त्रालय  
नापी विभाग  
नापी कार्यालय कास्की

21

जिल्ला: कास्की

गा.बि.स./न.पा.: पोखरा उ.म.न.पा.

बडा नं.: ७ नक्सा सिट नं.: ०९३०९५८१५

स्केल १:५००



श्री पोखरा महानगरपालिका को च.नं./द.नं. मिति २०८०/०३/१८ को पत्र/निवेदन अनुसार र.नं. १८५५६ मिति २०८०/०३/१८ बाट लागने राजस्व लिई कि.नं. १८३०, ३७०, १७०, ३००, ३, ४, २, ५, ६, ७, १, ८, ९, ११, १०, १२, १४, १३, १५, ११४, १८, १६, २८, २५, २६, २३, २२, २०, २०५, १७, १९ को प्रयोजनको लागि मात्र तयार गरिएको।

बुझिलेने:

नाम:

संपर्क नं.:

प्रिन्ट गर्ने

अनिश थापा

मिति: २०८०/०३/१८

फुजु गर्ने



प्रमाणित गर्ने

पुनः यो नक्सा तथा देश जिर्ण नक्साको जियहादाबिसबाट तयार गरिएको हुनाले कुनै बुटि भेटिएमा प्रमाणको आधारमा सुधार गर्न सकिने छ।

390179800031105



नेपाल सरकार  
भूमि व्यवस्था, सहकारी तथा गरिबी निवारण मन्त्रालय  
नापी विभाग  
नापी कार्यालय कास्की

३२

जिल्ला: कास्की

गा.वि.स./न.पा.: पोखरा उ.म.न.पा.

बडा नं.: ७ नक्सा सिट नं.: ०९३०९५८१४

स्केल १:५००



श्री पोखरा महानगरपालिका को च.नं./व.नं. मिति २०८०/०३/१८ को पत्र/निवेदन अनुसार ट.नं. १८५५६ मिति २०८०/०३/१८ बाट लागने राजस्व विई कि.नं. १८३०, ३७०, १७०, ३००, ३, ४, २, ५, ६, ७, १, ८, ९, ११, १०, १२, १४, १३, १५, ११४, १८, १६, २८, २५, २६, २३, २२, २०, २०५, १७, १९ को प्रयोजनको लागि मात्र तयार गरिएको।

बुझिलेनः  
नामः  
संपर्क नं.:

प्रिन्ट गर्ने  
अनिशा थापा  
मिति: २०८०/०३/१८

*(Handwritten signature)*



प्रमाणित गर्ने

390179800031105

पुनः यो नक्सा तथा ट्रेस जिर्ण नक्साको जियुहाटाबेसबाट तयार गरिएको हुनाले कुनै कुटि भेटिएमा प्रमाणको आधारमा सुधार गर्न सकिने छ।



नेपाल सरकार  
भूमि व्यवस्था, सहकारी तथा गरिबी निवारण मन्त्रालय  
नापी विभाग  
नापी कार्यालय कास्की

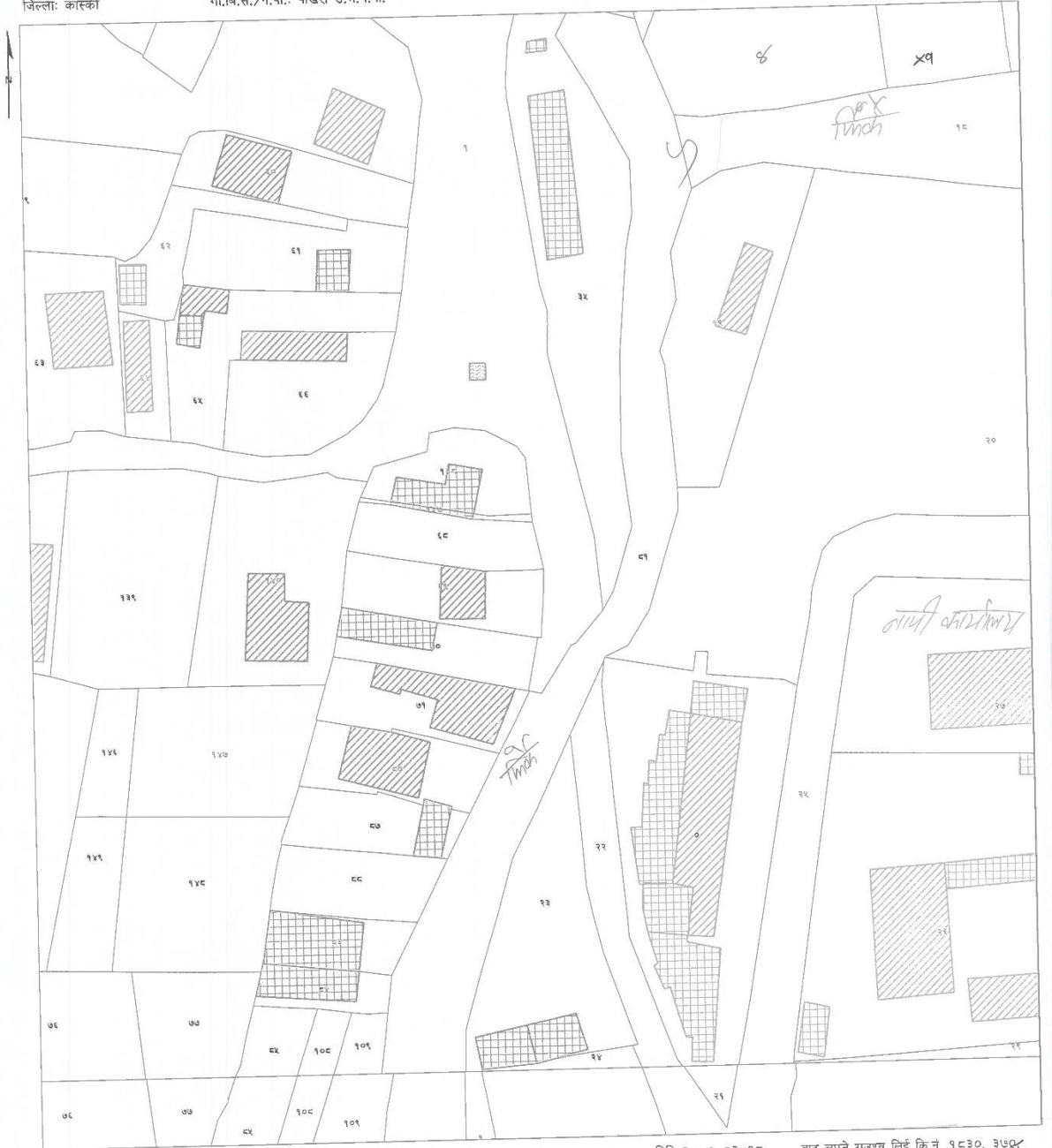
३३

जिल्ला: कास्की

गा.बि.स./न.पा.: पोखरा उ.म.न.पा.

बडा नं.: ७७६ नक्सा सिट नं.: ०९३०९५८१४

स्केल १:५००



श्री पोखरा महानगरपालिका को च.नं./द.नं. मिति २०८०/०३/१८ को पत्र/निवेदन अनुसार र.नं. १८५५६ मिति २०८०/०३/१८ बाट लागने राजस्व लिई कि.नं. १८३०, ३७२२, १७०, ३००, ३, ४, २, ५, ६, ७, ९, ८, ९, ११, १०, १२, १४, १३, १५, ११४, १८, १६, २८, २५, २६, २३, २२, २०, २०५, १७, १९ को प्रयोजनको लागि मात्र तयार गरिएको।

बाट लागने राजस्व लिई कि.नं. १८३०, ३७२२ को प्रयोजनको लागि मात्र तयार गरिएको।

बुझिलेनः  
नामः  
संपर्क नं.:

प्रिन्ट गर्ने  
अनिशा थापा  
मिति: २०८०/०३/१८



प्रमाणित गर्ने

पुनः यो नक्सा तथा ट्रेस जिर्ण नक्साको जियेडाटाबेसबाट तयार गरिएको हुनाले जुनै कुटि भेटिएमा प्रमाणको आधारमा सुधार गर्न सकिने छ।

390179800031105



नेपाल सरकार  
भूमि व्यवस्था, सहकारी तथा गरिबी निवारण मन्त्रालय  
नापी विभाग  
नापी कार्यालय कास्की

28

जिल्ला: कास्की

गा.वि.स./न.पा.: पोखरा उ.म.न.पा.

बडा नं.: ६, ६ नक्सा सिट नं.: ०९३०९५८१९

स्केल १:५००



श्री पोखरा महानगरपालिका को च.नं./द.नं. मिति २०८०/०३/१८ को पत्र/निवेदन अनुसार र.नं. १८६१० मिति २०८०/०३/१८ बाट लागने राजस्व सिर्ज क.नं. ५, २६, ६७ को प्रयोजनको लागि माव तयार गरिएको।

बुझिलेने:  
नाम:  
संपर्क नं.:

प्रिन्ट गर्ने  
अनिश थापा  
मिति: २०८०/०३/१८

रुजू गर्ने  
*(Signature)*



प्रमाणित गर्ने

पुनश्च: यो नक्सा तथा ट्रेस जिन नक्साको खिचडावेसबाट तयार गरिएको हुनाले कुनै कुटि भेटिएमा प्रमाणको आधारमा सुधार गर्न सकिने छ।

390179800031177



नेपाल सरकार  
भूमि व्यवस्था, सहकारी तथा गरिबी निवारण मन्त्रालय  
नापी विभाग  
नापी कार्यालय कास्की

34

जिल्ला: कास्की

गा.वि.स./न.पा.: पोखरा उ.म.न.पा.

बडा नं.: ६,६ नक्सा सिट नं.: ०९३०९५८१९

स्केल १:५००



श्री पोखरा महानगरपालिका को च.नं./द.नं. मिति २०८०/०३/१८ को पत्र/निवेदन अनुसार र.नं. १८६१० मिति २०८०/०३/१८ बाट लागने राजस्व लिई कि.नं. ५, २६, ६७ को प्रयोजनको लागि मात्र तयार गरिएको।

बुझिलेनः  
नामः  
संपर्क नं.:

पिन्ट गर्ने  
अनिशा थापा

मिति: २०८०/०३/१८

रजु गर्ने



प्रमाणित गर्ने

390179800031177

पुनः यो नक्सा तथा ट्रेस किर्ण नक्साको नियन्त्रणबिना तयार गरिएको हुनाले कुनै ब्याटि-नेटि-एमा प्रमाणको आधारमा सुधार गर्न सकिने छ।

अनुसूची-२  
फिर्केखोलाको नापजाँचका क्रममा लिएइका तस्विरहरु



पोखरा महानगरपालिका  
नगर कार्यपालिकाको कार्यालय

न्यूरोड, कास्की,  
गण्डकी प्रदेश, नेपाल ।  
(सामान्य प्रशासन महाशाखा)



फोन नं. ५२११०४  
फ्याक्स नं. ५२०६००  
इमेल: info@pokharamun.gov.np  
वेबसाइट: pokharamun.gov.np

पत्र संख्या: ०८०/०८१  
चलानी नं. १६

मिति :- २०८०/०४/०२

श्री बासुदेव पौडेल  
सभक्षक,  
पोखरा महानगरपालिका ।

**विषय:- जिम्मेवारी तोकिएका बारे ।**

प्रस्तुत विषयमा तपाईंलाई आजैका मिति देखि लागू हुने गरी (साविकको जिम्मेवारी यथावत रहने गरी) फिर्केखोलाको नापजाँच तथा सिमाङ्कन सम्बन्धी सम्पूर्ण कार्यमा आवश्यक प्राविधिक (अमिन) जनशक्तिको परिचालन गरी कार्य सम्पन्न गर्ने गरी आदेशानुसार जिम्मेवारी तोकिएको छ । तोकिएको जिम्मेवारी ईमान्दारीपूर्वक सम्पादन गर्नु होला ।

**सादर अवगतार्थ:**

श्री प्रमुखज्यू/ उपप्रमुखज्यूको सचिवालय : पोखरा महानगरपालिका ।  
बोधार्थ:  
श्री नापी शाखा : पोखरा महानगरपालिका ।

(किरण प्रसाद कोइराला)  
वरिष्ठ प्रशासकीय अधिकृत  
वरिष्ठ प्रशासकीय अधिकृत  
आठौं तह



# पोखरा महानगरपालिका नगर कार्यपालिकाको कार्यालय



फोन नं. ५२११०४

फ्याक्स नं. ५२०६००

इमेल: info@pokharamun.gov.np

वेबसाइट: pokharamun.gov.np

न्यूरोड, कास्की,  
गण्डकी प्रदेश, नेपाल।  
(सामान्य प्रशासन महाशाखा)



पत्र संख्या: ०८०/०८१

चलानी नं. १८

श्री महेन्द्र बहादुर गोदार  
ईन्जिनियर  
पोखरा महानगरपालिका।

मिति :- २०८०/०४/०२

## विषय:- जिम्मेवारी तोकिएका बारे।

प्रस्तुत विषयमा तपाईंलाई आजैका मिति देखि लागू हुने गरी (साविकको जिम्मेवारी यथावत रहने गरी) फिर्केखोलाको नापजाँच तथा सिमाङ्कन सम्बन्धी कार्यमा खटिएका सर्भेक्षक वासुदेव पौडेलको टिमलाई आवश्यक सहयोग तथा सहजीकरणका लागि आदेशानुसार जिम्मेवारी तोकिएको छ।

### सादर अवगतार्थ:

श्री प्रमुखज्यू/उपप्रमुखज्यूको सचिवालय : पोखरा महानगरपालिका।

### बोधार्थ:

श्री वित्त व्यवस्थापन महाशाखा : पोखरा महानगरपालिका।

श्री पर्यटन/नापी शाखा : पोखरा महानगरपालिका।

(किरण प्रसाद कोइराला)  
वरिष्ठ प्रशासकीय अधिकृत  
वरिष्ठ प्रशासकीय अधिकृत  
आठौं तह





# पोखरा महानगरपालिका

नगर कार्यपालिकाको कार्यालय

न्यूरोड, कास्की

गण्डकी प्रदेश, नेपाल,



फोन नं. ५२११०४

फ्याक्स नं. ५२०६००

इमेल: info@pokharamun.gov.np

मिति :- २०८०/०४/२

पत्र संख्या : ०८०/०८१

चलानी नं. ४०

सब ईन्जिनियर श्री ईश्वर काफ्ले वडा नं.-५  
सब ईन्जिनियर श्री संजित प्रधान वडा नं.-७,  
सब ईन्जिनियर श्री सन्तोष जि.सी. वडा नं.-८,  
पोखरा महानगरपालिका ।

## विषय : खटाईएको सम्बन्धमा ।

प्रस्तुत विषयमा पोखरा महानगरपालिका क्षेत्र भित्रको फिर्केखोलाको नक्साङ्कन तथा सीमाङ्कनको नापजाँच कार्य सम्पन्न नभए सम्मका लागि ईन्जिनियर महेन्द्रबहादुर गोदारको नेतृत्वमा कामकाज गर्न खटाईएको छ । उक्त कार्यक्रम तपसिलको मिति देखि शुरु हुने व्यहोरा जानकारी गराउदै उपस्थितिका लागि अनुरोध छ ।

(हेम प्रसाद आचार्य )

निमित्त प्रमुख प्रशासकीय अधिकृत

नि. प्रमुख प्रशासकीय अधिकृत

## तपसिल :

मिति : २०८० श्रावण ३ गते (बुधबार)

समय बिहान : ९ :३० बजे,

सहभागी हुने स्थान : पोखरा उपत्यका नगर विकास समितिको प्राङ्गण ।

## बोधार्थ :

श्री वडा कार्यालयहरु, वडा नं. ५, ७ र ८ आवश्यक सहयोग हुन ।



# पोखरा महानगरपालिका

नगर कार्यपालिकाको कार्यालय

न्यूरोड, कास्की  
गण्डकी प्रदेश, नेपाल



फोन नं. ५२११०४

फ्याक्स नं. ५२०६००

इमेल: info@pokharamun.gov.np

वेबसाइट: pokharamun.gov.np

पत्र संख्या: ०८०/०८१

च.नं. ३०

मिति २०८०/०४/०२

श्री वडा कार्यालय,  
वडा नं. १ देखि ३३ सबै,  
पोखरा महानगरपालिका ।

**विषय: प्राविधिक (अमिन) खटाई दिने सम्बन्धमा ।**

प्रस्तुत विषयमा पोखरा महानगरपालिका फिर्केखोलाको नक्शाङ्कन तथा सीमाङ्कन सम्बन्धी नापजाँच कार्य तपसिलको मितिदेखि शुरुवात हुने भएकाले तहाँ वडा कार्यालयमा कार्यरत प्राविधिक (अमिन) कर्मचारीलाई उक्त कार्य सम्पन्न नभएसम्मका लागि खटाई दिनु हुन अनुरोध छ ।

**तपसिल**

मिति २०८०/०४/०३ गते

समय : विहान ९:३० बजे

जम्मा हुने स्थान : पोखरा उपत्यका नगर विकास समितिको कार्यालय ।

विषय: प्राविधिक (अमिन) खटाई दिने सम्बन्धमा ।

(किरण प्रसाद कोइराला)

वरिष्ठ प्रशासकीय अधिकृत

वरिष्ठ प्रशासकीय अधिकृत

आठौं तह

"स्वच्छ र सक्षम निजामती प्रशासन: समृद्धि र सुशासन"

अनुसूची-३  
फिकेँखोलाको नापजाँचका क्रममा लिएइका तस्विरहरु























## फिर्केखोला अतिक्रमण रोक्न अख्तियारमा उजुरी, प्राकृतिक सम्पदा नासिँदै गएको गुनासो



पोखरा । वातावरण संरक्षणका लागि महाअभियान कास्कीले फिर्केखोला अतिक्रमण रोक्न पोखरास्थित अख्तियार दुरुपयोग अनुसन्धान आयोग कार्यालयमा उजुरी दिएको छ ।

पोखरा महानगरपालिका- १८ अँधेरीकुनादेखि सुरु भई वडा नं २, ४, ५, ८, ७, ६ हुँदै वडा नं १७ फेवातालमा समाहित हुने फिर्के खोलामा चरम अतिक्रमण गरी संरचना निर्माण भइरहेको र पटक-पटक जानकारी गराउँदासमेत यस विषयमा पोखरा महानगरपालिकाले गम्भीरतापूर्वक नलिएको व्योहोरा उल्लेख गरी आयोगमा उजुरी दिएको अभियानका संयोजक रामबहादुर पौडेलले जानकारी दिनुभयो ।

उहाँले भन्नुभयो, “हामीले यस विषयमा सम्बन्धित निकायलाई धेरैचोटी ध्यानाकर्षण गरायौं तर सुनुवाइ भएन, त्यसैले अहिले अख्तियार कार्यालयको तर्फबाट तत्कालै रोक्का गरी आवश्यक छानबिन गरिपाउँ भनि उजुरी दिएका छौं ।” उहाँले मुहानबाट फेवातालसम्म व्यापक अतिक्रमण हुँदै गएको र कथित नयाँ प्रमाण देखाएर अद्यावधिक गरेको भन्दै लालपूजा देखाएको ‘राइट अफ वे’ पनि देखाउन नसकेका कारण यो रोक्न अख्तियार पुगेको बताउनुभयो ।

प्राकृतिक सम्पदाको संरक्षण र सम्बद्र्धन गरेर अघि बढ्नुपर्ने निकाय नै यस विषयमा गम्भीर हुन नसक्दा अतिक्रमण बढ्दै प्राकृतिक सम्पदा नासिँदै गएको उहाँको भनाइ छ । पौडेलले सोही व्योहोराको निवेदन कास्कीका प्रमुख जिल्ला अधिकारी जयनारायण आर्चायलाई पनि बुझाएर ध्यानाकर्षण गराएको जानकारी दिनुभयो । उहाँका अनुसार जिल्ला प्रशासन कार्यालय कास्कीले तत्काल अतिक्रमण रोक्नका लागि पोखरा महानगरपालिकालाई तथा यस कार्यमा आवश्यक समन्वय गर्नका लागि जिल्ला प्रहरी कार्यालयमा पत्राचार गरिसकेको छ । -रासस

### ताजा अपडेट



# फिर्कमाथि घरैघर

## ■ धनबहादुर गुरुङ

पोखरा, ४ भदौ

पोखरा १८, अँधेरो कुनाबाट सुरु भएको फिर्के खोलाले पोखरा महानगरका ८ वटा वडा छोएको छ। ती वडामा अतिक्रमण गरेर संरचना बनेको विषयमा चर्चा भएको धेरै भयो। नागरिक समाजले यस विषयमा विरोध पनि जनाउँदै आएको थियो। तर, अहिलेसम्म अतिक्रमण रोकनुभन्दा पनि विभिन्न बहानामा बढेको थियो।

२०३२ सालमै खोलाको नक्सा तयार भए पनि कार्यान्वयनमा गएको थिएन। २०७४ सालमा स्थानीय तहको निर्वाचनपछि फिर्के नाप्ने भनेर तयारी थालिएको थियो। इन्जिनियर महेन्द्र गोदार संयोजकत्वमा गठित समितिले मापदण्ड ५ मिटर कायम गर्ने गरी २०७५ सालमा गरिएको नापीले फिर्के किनारका करिब २ सय घर भत्काउनुपर्ने तथ्यांक निकालेको थियो। तर, २०७५ पुस ६ मा बसेको महानगर कार्यपालिका बैठकले फिर्के, बुलीदी र बगादी खोलाको मापदण्ड १० मिटर कायम गर्ने निर्णय गरेको थियो। १० मिटरभन्दा कति संरचना पर्छन् भन्ने तथ्यांक चाहिँ निकालिएको छैन। ५ मिटरको प्राविधिक रिपोर्टअनुसार १ सय ९२ घरटहरा मापदण्डविपरीत थिए।

एउटा अध्ययन सकिएको ५ वर्ष नबित्दै पोखराले पुनः अर्को अध्ययन सुरु गरेको छ। सर्वेक्षक बासुदेव पौडेलको संयोजकत्वमा गठित समितिले खोलाको पुरानो आकार र खोला बगेको बाटो खोजेको छ। यसको सुरुआत गत साउन ३ गतेदेखि सुरु भएको थियो। एक महिनामा उक्त टोलीले आइतबार काम सकेको छ। पोखरा-१७, बैदामस्थित गाईघाटबाट सुरु गरिएको सिमांकन कार्य पोखरा-१८ को अर्थेरीकुनामा २ खोल्सी जोडिएको ठाउँभन्दा माथिसम्म पुगेर सकिएको सिमांकन कार्यको नेतृत्व गरेका महानगरपालिकाका सर्वेक्षक पौडेलले बताए। यो कामका लागि महानगरले महानगरपालिकाका सर्वेक्षक बासुदेव



## महानगरले एक महिना लगाएर फिर्के सिमांकन गरेको हो

पौडेलको नेतृत्वमा काम गरेको थियो। आफ्नो नेतृत्वमा १८ प्राविधिक, ३ ओभरसियर, ८ कामदार, ७ नगरप्रहरी र ४ देखि ५ जना नेपाल प्रहरी दैनिक खटिएको सर्वेक्षक पौडेलले जानकारी दिए। भौगोलिक अवस्था, वर्षा, भाडी फाइदे नानुपनलगायत कारणले हिला भएको टोली प्रमुख सर्वेक्षक पौडेलले बताए। समस्या नभएको भए अझ छिटो नापीको काम सकिने उनको भनाइ थियो।

खोलाको वारि र पारि २ टोली बनाएर काम गरेको उनले सुनाए। पोखरा महानगरका इन्जिनियर सञ्जित प्रधानले खोलाको एक छेउ हेरेका थिए भने अर्को छेउ इन्जिनियर ईश्वर काफ्लेले हेरेका थिए। नापजाँचमा स्थानीयले बारम्बार

नगरपालिकाले नापजाँच गर्ने गरेको तर काम नगरेको भन्दै केही आक्रोश पोखेको सर्वेक्षक पौडेलले बताए।

पौडेलले सिमांकन भएको क्षेत्रमा ५ सय ८४ पिल्लर तथा २ सय ३९ चिह्न खोलाको दायाँबायाँ गाडिएको बताए। उनका अनुसार नापजापमा १ सय ४७ भवन मापदण्ड बाहिर निर्माण गरिएको पाइएको छ। 'फिर्केमै बनेकामध्ये ३५ वटा संरचना पक्की घर छन्। त्यसैगरी ८७ कच्ची घर (भूग्रा) छन् जुन व्यक्तिका हुन्,' उनले भने, 'समाजघरहरु २५ वटा छन्।' अतिक्रमण गरेर निर्माण गरिएको संरचनामध्ये केहीको पुरै र केहीको आधा भाग परेको उनले बताए।

प्रारम्भिक चरणको काम सकिए पनि प्रतिवेदन बनाएर महानगरलाई बुझाउन एक हप्ता लाग्ने उनले बताए। 'हामीले नापीको काम आइतबार सक्यौं। सोमबार मेबर साँघवाट धन्यवाद ज्ञापन थियो,' उनले भने, 'अब प्रतिवेदन लेख्न सुरु भएको छ। एक हप्तामा बुझाउने भन्ने कुरा छ। अब हेरौं के कस्तो हुन्छ?'

नागरिक समाज पोखराका पूर्व अध्यक्ष

रामबहादुर पौडेलले सिमांकन सकिनु खुसीको विषय भएको बताए। 'पहिलो चरणको काम सकिएको छ। यो खुसीको कुरा हो,' उनले भने, 'अब कानुनी प्रक्रियाबाट खोलाको क्षेत्र निर्धारण गर्ने महानगरको जिम्मा हो।' यो कामका लागि नागरिक समाज साथ दिन तयार रहेको उनले बताए।

महानगरले पहिलो चरणमा प्राकृतिक सिमाना छुट्याउने कार्य सकिएको पोखरा महानगरका प्रवक्ता मोतीलाल तिम्सिनाले बताए। अब दिगो पर्यटन विकास परियोजनाअन्तर्गत फिर्के खोलाको संरक्षण, सम्बर्धन र विशेष सौन्दर्यकरण सुरु गर्ने उनले बताए। उनका अनुसार फिर्के खोलाथि निर्माण गरिएका अतिक्रमित संरचना हटाउन दोस्रो चरणमा ३५ दिने सूचना जारी गरिने छ। महानगरले यसलाई फिर्के करिडोररूपमा विकास गर्ने र दुवैतर्फ साइकल लेनसहितको पूर्वाधार निर्माण गरिनेछ। सूचना निकाल्ने विषय र फिर्के खोलाको मापदण्ड कति कायम गर्ने भन्ने विषयमा छलफल चलि रहेको प्रवक्ता तिम्सिनाले बताए।

## फिर्केखोला महत्वपूर्ण पर्यटन गन्तव्य बन्छ : महानगर प्रमुख आचार्य

महानगरले शुरु गरेको फिर्केखोलाको सिमाङ्कन अवलोकनका क्रममा प्रमुख आचार्यले भने, “दिगो पर्यटन विकासको अवधारणामा खोलाको दुवैतर्फ साइकल लेनसहितको फुटट्रयाक बनाइने र यो पोखराको पर्यटन गन्तव्य बन्नेछ, यसको संरक्षण, विकास र सौन्दर्यीकरण एक साथ गरिनेछ।”



**पोखरा, भदौ १** : पोखरा महानगरपालिकाले मेयर धनराज आचार्यले अतिक्रमित संरचना हटाएर फिर्के खोलालाई पर्यटन गन्तव्यका रूपमा विकास गर्ने महानगरको योजना रहेको बताएका छन्।

महानगरले शुरु गरेको फिर्केखोलाको सिमाङ्कन अवलोकनका क्रममा प्रमुख आचार्यले भने, “दिगो पर्यटन विकासको अवधारणामा खोलाको दुवैतर्फ साइकल लेनसहितको फुटट्रयाक बनाइने र यो पोखराको पर्यटन गन्तव्य बन्नेछ, यसको संरक्षण, विकास र सौन्दर्यीकरण एक साथ गरिनेछ।”



## सकियो पोखराको फिर्केखोला सीमांकन, खोला मिचेर १४७ वटा संरचना

४ भदौ, पोखरा । पोखरा महानगरपालिकाले अतिक्रमणको चर्को चपेटामा परेको फिर्केखोला सीमांकन सकेको छ...



पोखराको फिर्केखोला सीमांकन अन्तिम चरणमा, खोला मिचेर ६७ भन्दा बढी संरचना



पोखराको फिर्केखोला खोजी जारी, ४५ भन्दा बढीको खोलामै पक्की घर



'सरकारी संरचनाले खोला मिचेको भेटिएन'



'फिर्केखोलाको पानी खान्थ्यो, पोडी खेल्थ्यो'



फिर्केखोला खोज्दै पोखरा महानगर



फिर्केखोलाको मापदण्ड ५ मिटर ! बजेटको आकार घट्यो



फिर्केखोला मिचेर बनेको सगरमाथा स्कुलको पर्खाल पोखरा महानगरले भत्कायो



फिर्केखोलाको वसेनि चर्चा, उस्तै छ दुर्दशा



पोखराको फिर्के पुलमा लफडा : आफै आन्दोलित, आफै अवरोध !





# समाधान

samadhannews.com राष्ट्रिय दैनिक

इउटै पढे पुग्छ

**मर्णा खुल्यो !**

- LAB TECHNICIAN (CMLT)
- GENERAL MEDICINE (HA)
- VET. SCIENCE (V-JTA)

गण्डकी टैक्निकल इन्स्टिट्यूट प्रा. लि.  
 पोखरा-५, अर्थोपेडिक सेन्टर, डोमनी चौमाला  
 फोन नं ०६१-५७६६३, ९८५०६७१७३, ९८५०६३७५९  
 Email: gtipokhara@gmail.com, gtipokhara  
 कार्यालय: अर्चन १४/१५, काठमाडौं, नेपाल

## फिर्केमा फित्ता लाग्यो, डोजर कहिले ?

सर्भेक्षणको पहिलो दिन बुधबार फिर्केखोलाको ८ सय मिटरमा फित्ता लगाएर नापियो

**सञ्जय रानाभाट**  
पोखरा, ३ साउन

पोखराको बिच भागबाट बग्ने फिर्केखोलाको आकार खोज्न बुधबारबाट सुरु गरिएको छ। पोखरा महानगरपालिकाको प्राविधिक सर्भेक्षण टोलीले पहिलो दिन बुधबार पोखरा ६ बेदामस्थित गाईघाटबाट नापी सुरु गरेको हो। पहिलो दिन खोलाको करिब ८ सय मिटर सर्भेक्षण गरेको टोली संयोजक बासुदेव पौडेलले बताए। पहिलो दिन २ टोलीले खोलाको सर्भेक्षण गरेको उनले सुनाए।

'पहिलो दिन करिब ८ सय मिटर लम्बाइको सर्भेक्षण गरिएको छ। दुइटा टोलीले नापी गरेका थियो तर, एउटा प्वाइन्ट लिन नै दुई घण्टा लाग्यो। भाडो र अष्टेरो भौगोलिक अवस्थाले गर्दा पहिलो दिन धेरै नापन सकेनौं। बिहीबारबाट ४ वटा टोलीले सर्भेक्षण गर्छौं,' संयोजक पौडेलले भने।

सर्भेक्षणका क्रममा नापी नक्सा बमोजिम नै खोलाको चौडाइ भेटिएको पौडेलले सुनाए। 'नापी नक्सामा पनि खोलाको चौडाइ ४२/४५ मिटर छ। सोही बमोजिम नै खाली जमिन भेटिएको छ,' पौडेलले भने। २४ मिटरसम्म फराकिलो यो फिर्केखोला यतिबेला कतै देखिन्छ, कतै देखिँदैन। खोला नदेखिनुमा मुख्य कारण मानवीय अतिक्रमण नै हो।

फिर्के अतिक्रमित भएको हुँदा महानगरले यसको संरक्षण गर्न



सर्भेक्षण टोली खटाएको हो। सर्भेक्षणका क्रममा खोलाको भाग अतिक्रमण भएको भेटिए जति संरचना भत्काउने मेयर धनराज आचार्यले बताए। सर्भेक्षणका क्रममा फिर्के किनारा पुगेका मेयर आचार्यले भने ५/६ दिनमा सर्भेक्षण सकिने जानकारी दिए। 'सर्भेक्षणको प्रतिवेदन प्राप्त हुन्छ। यसपछि एउटा मापदण्ड कार्यपालिकाले तोक्छ। यसपछि केही समय दिएर मापदण्ड विपरीतका संरचना हटाउँछौं,' उनले भने, 'अहिले



**केही समय दिएर मापदण्डविपरीतका संरचना हटाउँछौं: मेयर आचार्य**

खोलाको मापदण्ड १० मिटर भन्ने छ। तर, यो ५ मिटर पनि हुन सक्छ। त्यो कार्यपालिकाको बैठकले नै निर्णय गर्नेछ।'

महानगरले फिर्केखोलाको वास्तविक आकार पत्ता लगाउन प्राविधिक टोली गठन गरेको थियो। टोलीले नापी नक्सा बमोजिम फिर्केखोलाको सीमांकन गर्ने जिम्मा पाएको छ। १८ सदस्यीय सर्भेक्षण प्राविधिक टोलीले बुधबारबाट रफ्तारमा काम गर्ने उल्लेख छ।

बर्खांमा पानीको बहाव बढ्दा मापदण्ड विपरीत निर्मित संरचनाले पानीको निकास पाउन कठिन हुने गरेको छ। गत हप्ता फिर्केखोला माथिको वडा नम्बर ५ र ८ जोड्ने राधाकृष्ण मन्दिर नजिकको पुलमा क्षति पुगेको थियो। वर्षाका कारण पुलको तल्लो भाग बगाएको छ। पुल धरापमा छ। पानीले उचित निकास नपाउँदा पुलमा क्षति पुगेको हो।

सर्भेक्षण टोलीले मापदण्ड विपरीत बनेका संरचना र सीमांकन यकिन गर्ने कार्यदेश पाएको छ। खोलाको वास्तविक जमिन कति हो? यो सबै विषय निरीक्षण गरेर टोलीले प्रतिवेदन पेश गर्नेछ। ०३२ सालको नक्साअनुसार फिर्केखोलाको जमिन विभिन्न व्यक्ति, शक्तिकेन्द्र, शिक्षण संस्था, सामाजिक संस्था लगायतबाट अतिक्रमण भएको अनुमान छ।

निवर्तमान मेयर मानबहादुर जिसीको पालामा इन्जिनियर महेन्द्र गोदारको संयोजकत्वमा गठित रेखांकन समितिको प्रतिवेदनले खोला मिचरे १ सय ९२ वटा संरचना बनेको देखाएको थियो। तर, यो संख्या अहिले बढेको हुन सक्ने सरोकारवाला बताउँछन्। पोखरा १८ को अर्थीकुनाबाट सुरु हुने फिर्केखोला वडा नम्बर १७ र ६ को गाईघाटमा पुगेर फेवातालमा मिसिन्छ। यसको लम्बाइ करिब ८ किलोमिटर भएको अनुमान छ तर, चौडाइ भने निरन्तर घट्दै गएको छ।



# समाधान

samadhannews.com राष्ट्रिय दैनिक

इउटै पढे पुग्छ

भर्ना खुल्यो !

LAB TECHNICIAN (CMLT)

GENERAL MEDICINE (HA)

VET. SCIENCE (V-JTA)

गण्डकी टैक्निकल इन्स्टिट्यूट प्रा.लि.  
पोखरा-१०, अतिरिक्त क्षेत्र, नेपाली बाँडोसर्प  
फोन नं. ०६१-५७६६३, ९८५०६७१७३, ९८५०६३७५८  
@gtpokhara@gmail.com, @gtpokhara  
कक्षा १०/११/१२/१३/१४/१५/१६/१७/१८/१९/२०/२१/२२

फिर्कखोला नापजाँच आधा सकियो

## फिर्कमाथि घरैघर

रिखिराम जिस्

पोखरा, १० साउन

फिर्कखोला पोखराको बजार हुँदै फेवाताल पुगेर टुंगिन्छ। यही खोलाले बीच बाटोमा सजिलै बग्न पाएको छैन। फिर्कखोला चौतर्फी अतिक्रमणको चपेटामा छ। केही दशकअघिसम्म पानी पिउन योग्य हुने उक्त खोलाको पानी अहिले अचाक्ली दूषित छ। खोला कतै फराकिलो छ, कतै खोल्सोजस्तो देखिन्छ। कतै खोलामाथि घरहरू नै ठडिएका छन्। खोला कतै ४ मिटरमा खुम्चिएको छ त कहीं ४० मिटरसम्म फुक्न पाएको छ। केही सरकारी तथा व्यक्तिगत संरचना, भवनको ढल सेफ्टी ट्यांकीको ढल मिसिँदा फिर्कखोला दुर्गन्धित बनेको छ।

प्रदूषण र अतिक्रमणको चपेटामा परेको फिर्कखोला संरक्षण गर्न भन्दै महानगर खोला सीमांकन गर्न टोली गठन गरेर अगाडि बढेको छ। बासुदेव पौडेल नेतृत्वको सर्भेक्षण टोलीले साउन ३ गतेबाट खोलाको सीमांकन गरिरहेको छ। हालसम्म सीमांकनको काम आधाजति सकिएको सर्भेक्षण टोलीका संयोजक पौडेलले बताए। फिर्क फेवातालमा मिसिएको स्थानदेखि सुरु भएको सीमांकन सशस्त्र प्रहरी गण मालेपाटनसम्म सकिएको उनले जानकारी दिए।

खोला सीमांकनका लागि महानगरले सुरुमा ४ टोली बनाएर काम सुरु गरेपनि अहिले फिर्क वारिपारि आधाआधा जनशक्तिले नापजाँच गरिरहेको सर्भेक्षण प्रमुख पौडेलले



सर्भेक्षण टोलीले खोलाको क्षेत्राधिकारभित्र पर्ने जमिनमा चिनो लगाइरहेको छ

बताए। 'अहिले जग्गाधनीका नक्सा र खोला किनार हेरेर पोल गाडेका छौं। खोला कतै ३/४ मिटरमात्र चौडा देखिन्छ भने कतैकतै ३०-४० मिटर फराकिलो पनि छ,' उनले भने।

सर्भेक्षण टोलीले खोलाको क्षेत्र छुट्याउँदै किला गाडेको छ। सर्भेक्षण टोलीले किला गाडेअनुसार सिर्जनाचोक

र जिरोकिलोमिटरको बीचमा बनेको केही संरचना खोलाको क्षेत्राधिकार भित्र पर्छन्। त्यहाँ केही सार्वजनिक भवन तथा व्यक्ति संरचनाहरू खोलामाथि नै निर्माण भएका छन्। किला गाडिएको क्षेत्र अर्थात किलाबिचको क्षेत्र खोलाको क्षेत्र रहेको सर्भेक्षण प्रमुख पौडेलले उल्लेख गरे। खोलाको क्षेत्रभित्र कतै घरैघर त कतै पखाल भेटिएको उनले सुनाए। 'खोलाको क्षेत्रभित्र केही संरचना नै ठडिएका पनि देखिए, कतै पिलर ठडाएका पनि देखिए, हामीले सम्भव भएसम्म किला, नत्र चिन्ह लगाएर खोलाको क्षेत्र छुट्याएका छौं,' उनले भने।

नापजाँचका क्रममा स्थानीयले बारम्बार नगरपालिकाले नापजाँच गर्ने गरेको तर काम नगरेको भन्दै आक्रोश पोखेको सर्भेक्षण प्रमुख पौडेलले बताए। सर्भेक्षण टोलीले बिहान ७ बजेदेखि बेलुकासम्म ४० जनाले सीमांकन गरिरहेका छन्। खोलाको बाँकी तुलनात्मक रूपमा खुला

भएकाले केही दिनमै सीमांकन गरेर सकिने पौडेलले सुनाए।

सर्भेक्षण टोलीले खोलाको सीमांकन गरी प्रतिवेदन महानगरमा पेस गर्नेछ। अहिले फिर्कखोलाको मापदण्ड १० मिटर छ। मापदण्डमा पुनर्विचार गरी लागू गर्ने महानगरको तयारी छ।

जुनसुकै हालतमा फिर्कको सीमांकनसहित यसलाई आकर्षक पर्यटकीय गन्तव्य बनाउने योजना पूरा हुने महानगरपालिकाका मेयर धनराज आचार्यले बताए। 'अहिले घर र खोला छुट्याउँदै छौं। साइट क्लियर भएपछि दार्याँबायाँ साइकल लेन, ठाउँठाउँमा चेकड्याम र लाइटिङको काम गर्ने योजना छ,' उनले भने।

महानगरले अहिले फिर्क सीमांकनसहितका कामका लागि सवा करोड बजेट विनियोजन गरेको छ। मेयर आचार्यले साइट क्लियर भए रकमान्तर गरेर भए पनि बजेट धप्ने र कुनै पनि हालतमा फिर्क परियोजनाका लागि बजेट अभाव हुन नदिने दावी गरे।

निवर्तमान मेयर मानबहादुर जिस्को पालामा इन्जिनियर महेन्द्र गोदारको संयोजकत्वमा गठित फिर्क रेखांकन समितिले खोला मिचेर १ सय ९२ संरचना बनेको देखाएको थियो। त्यसअघि पनि खोलाको पटक-पटक सीमांकन र नक्सांकन भएका छन्। प्रतिवेदन पनि बनेका छन्। तर, ती प्रतिवेदन कार्यान्वयन नहुँदा फिर्क खोला बर्सिने अतिक्रमणको चपेटामा परेको छ।

सहक लगायत सार्वजनिक स्थलहरूमा जथाभाबी फोहोर फालेको पाइए तानुन बमोजिम कारबाही गरिनेछ ।



पोखरा महानगरपालिका नगर कार्यपालिकाको कार्यालय

## खोला बेच्ने को हो ?, लालपुरजा कहाँ पाएर बेच्यो ? : प्रमुख आचार्य

goglepokhara प्रकाशित मिति: बिहिबार, साउन ३२, २०८० समय: २२:१८:४६



NEWS UPDATE :

Tweets by goglepokhara

Follow Us On Facebook :



प्रमुख समाचार

लोकप्रिय ताजा अपडेट



खोला बेच्ने को हो ?, लालपुरजा कहाँ पाएर बेच्यो ? : प्रमुख आचार्य

पोखरा, ३२ श्रावण ।

फिर्केखोलाको सिमाङ्कन कार्य अन्तिम चरणमा पुगेको छ । पोखराको मध्य भाग भएर बग्ने फिर्के खोलाको प्राकृतिक बहाव पत्ता लगाउने गरी सुरु गरिएको सिमाङ्कन अन्तिम विन्दु पोखरा १८ को अर्धेरीकुना नजिक पुगेको हो । पोखरा १७ गाईघाटबाट सुरु गरिएको सिमाङ्कन कार्य अब करिब २०० मिटर मात्र बाँकी छ ।

सहक लगायत सार्वजनिक स्थलहरूमा जथाभाबी फोहोर फालेको पाइए तानुन बमोजिम कारबाही गरिनेछ ।



पोखरा महानगरपालिका नगर कार्यपालिकाको कार्यालय

पहिलो चरणमा फिर्केखोलाले चर्चेको खोला घर पत्ता लगाउने काम सफलतापूर्वक सम्पन्न हुने चरणमा रहेको खोलाको नाप जाँच कार्यको स्थलगत अवलोकनमा

पुग्नुभएका महानगरपालिकाका प्रमुख धनराज आचार्यले बताउनुभयो । “खोलाको नाप जाँचका क्रममा हालसम्म ५ सय बढी सीमा स्तम्भहरू गाडिएका छन्, प्रमुख आचार्यले भन्नुभयो, यसले खोलाको वास्तविक रूप र आकार देखाइदिएको छ, यो प्राविधिक जाँचका आधारमा आएको तथ्य हो, यसका शङ्का गर्नुपर्ने कुनै कारण छैन ।” उहाँका अनुसार खोलाको सिमाङ्कन कार्यले खोला माथिको अतिक्रमण र दोहनलाई उदाङ्गो बनाइदिएको छ ।

## बस्तीले बिगारेको फिर्केखोला (फोटो फिचर)

गोरखापत्र ताजा, गण्डकी, खुला, फोटो फिचर, ब्यानर



**पोखरा, भदौ १ :** पोखरा महानगरपालिकाले मेयर धनराज आचार्यले अतिक्रमित संरचना हटाएर फिर्के खोलालाई पर्यटन गन्तव्यका रूपमा विकास गर्ने महानगरको योजना रहेको बताएका छन् ।

महानगरले शुरु गरेको फिर्केखोलाको सिमाङ्कन अवलोकनका क्रममा प्रमुख आचार्यले भने, “दिगो पर्यटन विकासको अवधारणामा खोलाको दुवैतर्फ साइकल लेनसहितको फुटट्रयाक बनाइने र यो पोखराको पर्यटन गन्तव्य बन्नेछ, यसको संरक्षण, विकास र सौन्दर्यीकरण एक साथ गरिनेछ ।”

उनले फिर्केखोला हुँदै फेवातालमा पुग्ने फोहोरका कारण ताल समेत प्रदूषित भएकोमा चिन्ता व्यक्त गरे । पोखराको मध्य भाग भएर बग्ने फिर्के खोलाको प्राकृतिक बहाव पत्ता लगाउने गरी सुरु गरिएको सिमाङ्कन अन्तिम विन्दु पोखरा-१८ को अर्धेरीकुना नजिक पुगेको आचार्यले जानकारी दिए ।

उनका अनुसार पहिलो चरणमा फिर्केखोलाले चर्चेको खोला घर पत्ता लगाउने काम सफलतापूर्वक सम्पन्न हुने चरणमा रहेको छ । पोखरा-१७ गाईघाटबाट सुरु गरिएको सिमाङ्कन अब करिब दुई सय मिटर मात्र बाँकी छ ।

खोलाको नाप जाँचको स्थलगत अवलोकनमा पुग्नुभएका महानगरपालिकाका प्रमुख आचार्यले भने, “खोलाको नाप जाँचका क्रममा हालसम्म पाँचसय बढी सीमा स्तम्भहरू गाडिएका छन्, यसले खोलाको वास्तविक रूप र आकार देखाइदिएको छ, यो प्राविधिक जाँचका आधारमा आएको तथ्य हो, यसका शङ्का गर्नुपर्ने कुनै कारण छैन ।” उनका अनुसार खोलाको सिमाङ्कनले खोलामाथिको अतिक्रमण र दोहनलाई उदाङ्गी बनाइदिएको छ ।

फिर्केखोलामाथि निर्माण गरिएका अतिक्रमित संरचनाहरू हटाउनका लागि दोस्रो चरणमा ३५ दिने सूचना जारी गरिने उनले जानकारी दिए । सिमाङ्कनको नेतृत्व गरिरहेका महानगरपालिकाका सर्वेक्षक वासुदेव पौडेलका अनुसार हालसम्म पाँच सयभन्दा बढी सीमास्तम्भ खोलाको दायाँबायाँ गाडिएका छन् ।